

Geografia:


Il comune di Perinaldo fa parte della Comunità Montana Intemelia.

Geography:

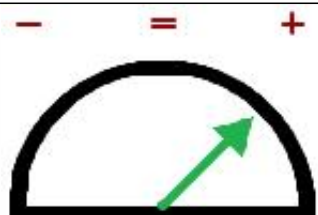
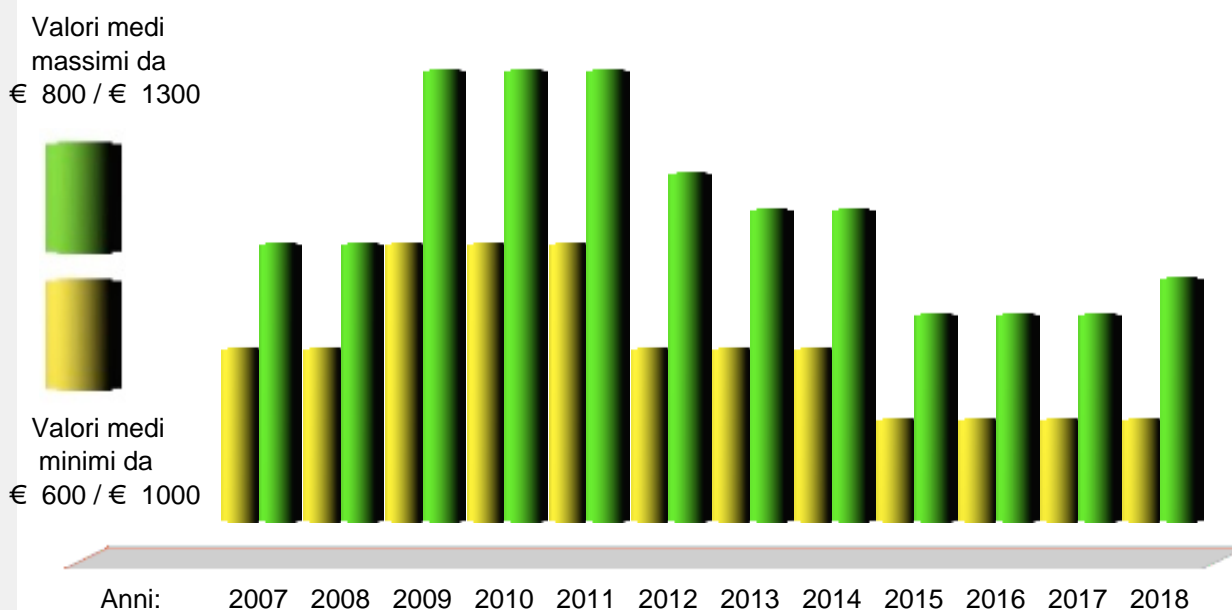
The Municipality of Perinaldo is part of the Mountain Community of Intemelia.

Altitudine: 572 m. s.l.m.
Superficie: 21,04 km²
Abitanti: 918
Densità: 43 ab./km²
Distanza da Genova: 171,00 km
Distanza da Imperia: 67,00 km
CAP: 18032
Nome abitanti: Perinaldesi
Santo patrono: San Nicolò
Giorno festivo: 6 dicembre
Frazioni/Hamlets: Negi, Suseneo.

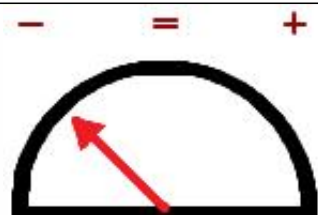
Altitude: 572 mt. a.s.l.
Surface: 21,04 km²
Inhabitants: 918
Density: 43 inhab./km²
Distance from Genova: 171,00 km
Distance from Imperia: 67,00 km
Postal Code: 18032
Inhabitants Name: Perinaldesi
Patron Saint: San Nicolò
Local Holiday: 6 of december



Andamento prezzi medi per immobili nuovi o ristrutturati



Andamento Mercato 2017



Previsione Mercato 2018: -5.0%

Prezzi abitazioni anno 2017	Quartiere	€	Ristrutturato/Nuovo		In buono stato		Da ristrutturare	
			Minimo	Massimo	Minimo	Massimo	Minimo	Massimo
	Centro paese	€	600	850	400	650	300	500
	Periferia	€	600	800	400	600	300	400

Prezzi parcheggi anno 2017	€	Centro	Semicentro	Periferia	Minimo	Massimo	Altro
Posti auto scoperti	€	---	---	---	---	---	---
Posti auto coperti	€	---	---	---	2.000	5.000	---
Box singoli	€	---	---	---	12.000	7.000	---



www.liguria.fiaip.it

in collaborazione con

