

Geografia:

Il borgo medievale è situato nell'entroterra di Bordighera, nella Valle del Merdanzo, a 13 km dalla costa della Riviera Ligure di Ponente.

Il comune fa parte della Comunità Montana Intemelja.

Alla città è stata conferita nel 2006 la Bandiera Arancione dal Touring Club Italiano ed è considerato uno dei borghi liguri più belli d'Italia.

Geography:

The medieval borough of Apricale is located in the hinterland of Bordighera, in the Merdanzo Valley, 13 km from the coast of the Ligurian Riviera.

The town is part of the Mountain Community of Intemelja.

The city was awarded in 2006 the Orange Flag by the Italian Touring Club and is considered one of Italy's most beautiful Ligurian boroughs.

Altitudine: 291 m. s.l.m.

Superficie: 19,68 km²

Abitanti: 577

Densità: 30 ab./km²

Distanza da Genova: 172,00 km

Distanza da Imperia: 64,00 km

CAP: 18030

Nome abitanti: Apricalesi

Santo patrono: Sant'Antonio

Giorno festivo: 8 settembre

Frazioni/Hamlets: Foa, Regione Osaggio, Semoigo.

Altitude: 291 mt. a.s.l.

Surface: 19,68 km²

Inhabitants: 577

Density: 30 inhab./km²

Distance from Genova: 172,00 km


Distance from Imperia: 64,00 km

Postal Code: 18030

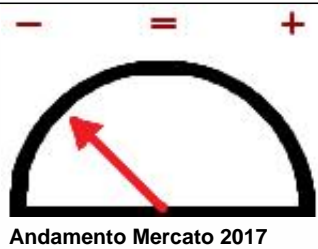
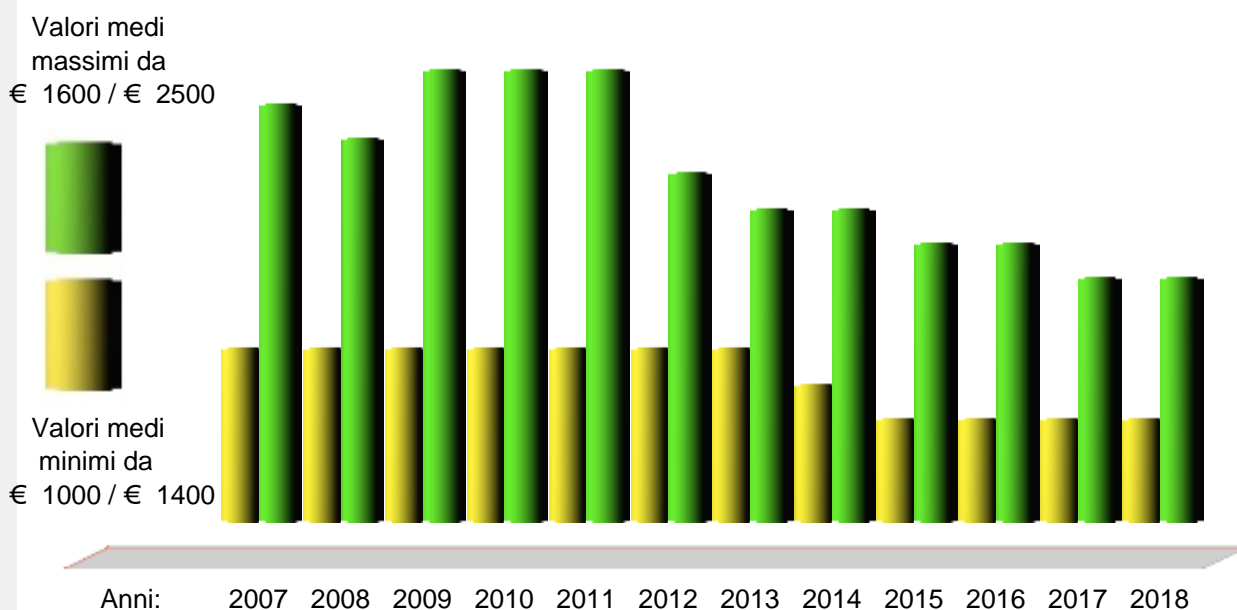
Inhabitants Name: Apricalesi

Patron Saint: Sant'Antonio

Local Holiday: 8 of september



Andamento prezzi medi per immobili nuovi o ristrutturati



Prezzi abitazioni anno 2017	Quartiere	Ristrutturato/Nuovo		In buono stato		Da ristrutturare	
		Minimo	Massimo	Minimo	Massimo	Minimo	Massimo
	Centro storico	€ 1.100	1.700	800	1.100	500	700

Prezzi parcheggi anno 2017		Centro	Semicentro	Periferia	Minimo	Massimo	Altro
Posti auto scoperti	€	6.000	4.000	3.000	---	---	---
Posti auto coperti	€	7.500	6.000	4.000	---	---	---
Box singoli	€	---	---	---	7.000	13.000	---

FIAIP LIGURIA

www.liguria.fiaip.it

in collaborazione con

CRÉDIT AGRICOLE CARISPEZIA

