FIAIP - *Osservatorio Immobiliare Regione* ***Liguria*** **2018**

Airole (Imperia)

ENTROTERRA

Geografia:

Il paese di Airole è situato nell'entroterra della Provincia di Imperia, vicino alle sponde del Torrente Roia (che sfocia poi a Ventimiglia) e si trova a circa 10 km dalla costa.
Airole fa parte della Comunità Montana Intemelia.

Geography:

The Municipality of Airole is located in the hinterland of the Province of Imperia, near the banks of the Roia river (which flows towards Ventimiglia) and is located about 10 km from the coast.
Airole is part of the Mountain Community of Intemelia.

Altitudine: 149 m. s.l.m.
Superficie: 14,77 km2
Abitanti: 480
Densita': 31 ab./km2
Distanza da Genova: 170,00 km
Distanza da Imperia: 56,00 km
CAP: 18030
Nome abitanti: Airolesi
Santo patrono: S. Leonardo da Porto M.
Giorno festivo: 26 novembre
Frazioni/Hamlets: Collabassa.

Altitude: 149 mt. a.s.l.
Surface: 14,77 km2
Inhabitants: 480
Density: 31 inhab./km2
Distance from Genova: 170,00 km
Distance from Imperia: 56,00 km
Postal Code: 18030
Inhabitants Name: Airolesi
Patron Saint: S. Leonardo da Porto M.
Local Holiday: 26 of november

Airole

guidavalorecasa.it - **FIAIP**

Andamento prezzi medi per immobili nuovi o ristrutturati

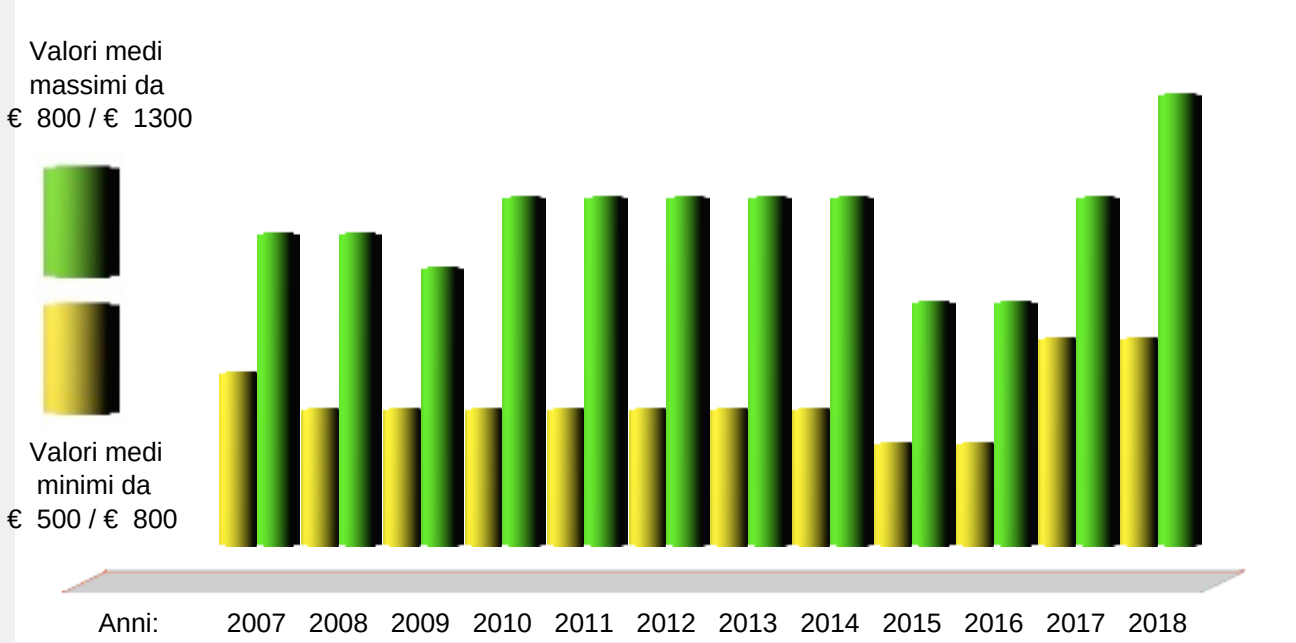

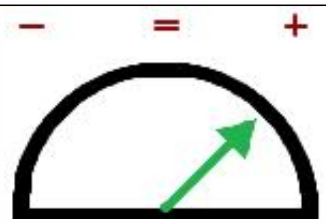

Andamento Mercato 2017

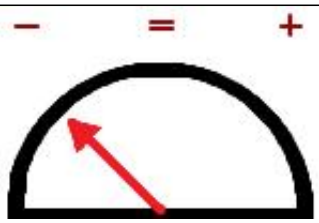

Previsione Mercato 2018: -3.0%

Prezzi abitazioni anno 2017		Ristrutturato/Nuovo		In buono stato		Da ristrutturare	
Quartiere		Minimo	Massimo	Minimo	Massimo	Minimo	Massimo
Centro paese	€	800	1.200	500	700	300	500
Periferia	€	800	900	400	600	300	450

Prezzi parcheggi anno 2017		Centro	Semicentro	Periferia	Minimo	Massimo	Altro
Posti auto scoperti	€	6.000	5.000	4.000	- - -	- - -	- - -
Posti auto coperti	€	7.000	6.000	5.000	- - -	- - -	- - -
Box singoli	€	9.000	8.000	7.000	- - -	- - -	- - -

FIAIP LIGURIA

www.liguria.fiaip.it

in collaborazione con

CRÉDIT AGRICOLE CARISPEZIA