

Geografia:

Il Comune di Serra Riccò situato nell'Alta Valle del torrente Polcevera che fa parte della "cinta" (o giogo) genovese.

È il centro più popoloso dell'alta Val Polcevera.

Serra Riccò fa parte della Comunità Montana Alta Val Polcevera insieme ad altri quattro comuni.

Geography:

The Municipality of Serra Riccò is located in the upper valley of the river Polcevera which is part of the "walls" (say it "Giogo") of Genova.

It is the most populous Municipality of the Polcevera Valley.

Serra Riccò is part of the Mountain Community of the High Polcevera Valley together with four other Municipalities.

Altitudine: 187 m. s.l.m.

Superficie: 26,17 km2

Abitanti: 7.981

Densita': 304 ab./km2

Distanza da Genova: 17,70 km

CAP: 16010

Nome abitanti: Serrariccoesi

Santo patrono: San Rocco

Giorno festivo: 16 agosto

Frazioni/Hamlets: Castagna, Orero, Prelo, Mainetto, Pedemonte, San Cipriano, Serra, Valleregia.

Altitude: 187 mt. a.s.l.

Surface: 26,17 km2

Inhabitants: 7.981

Density: 304 inhab./km2

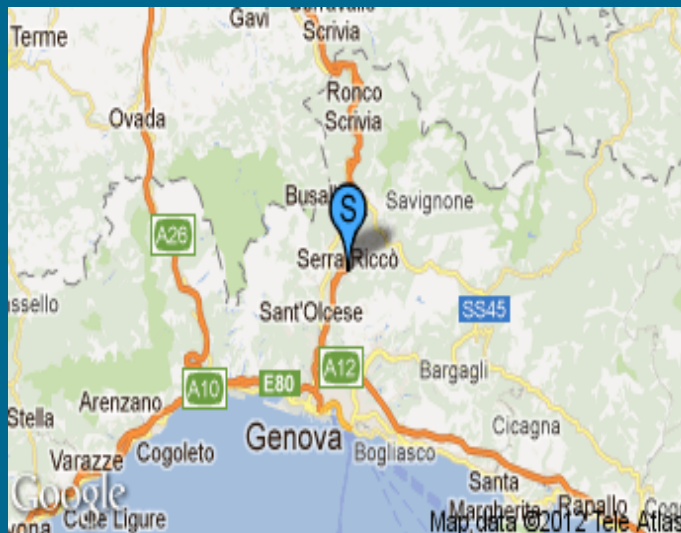
Distance from Genova: 17,70 km

Postal Code: 16010

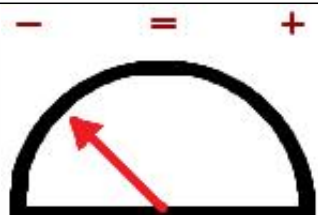
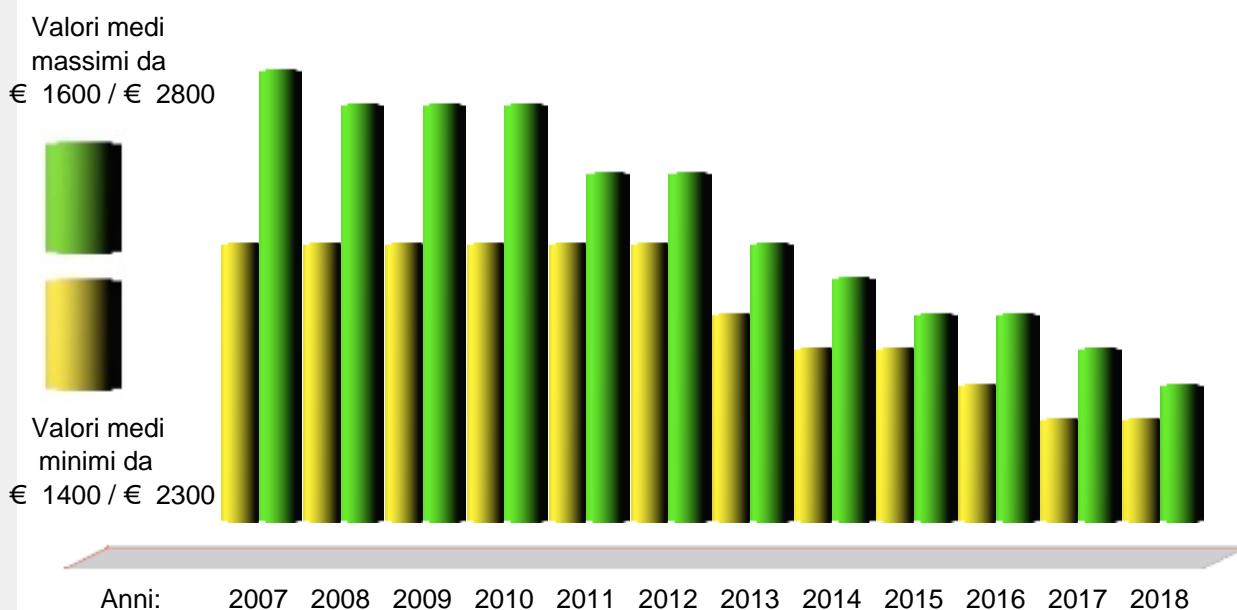
Inhabitants Name: Serrariccoesi

Patron Saint: San Rocco

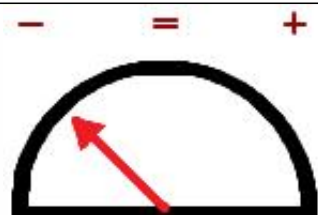
Local Holiday: 16 of august



Andamento prezzi medi per immobili nuovi o ristrutturati



Andamento Mercato 2017



Previsione Mercato 2018: -1.5%

Prezzi abitazioni anno 2017	Quartiere	Ristrutturato/Nuovo		In buono stato		Da ristrutturare	
		Minimo	Massimo	Minimo	Massimo	Minimo	Massimo
	Centro	€ 1.350	1.600	1.150	1.350	900	1.150
	San Cipriano	€ 1.800	1.950	1.500	1.800	1.300	1.500

Prezzi parcheggi anno 2017	Centro	Semicentro	Periferia	Minimo	Massimo	Altro
Posti auto scoperti	€ 5.650	---	---	---	---	---
Posti auto coperti	€ ---	8.850	12.050	---	---	---
Box singoli	€ 19.300	---	17.700	---	---	---



www.liguria.fiaip.it

in collaborazione con

