

**Geografia:**

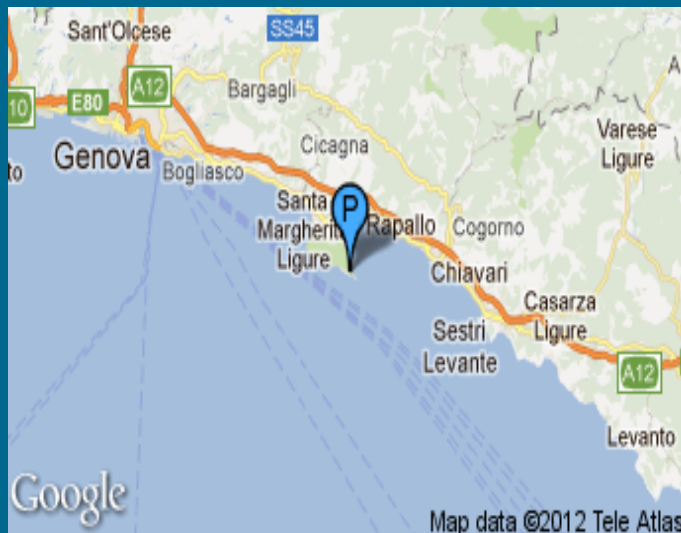
Il comune di Portofino è situato nel Golfo del Tigullio in una baia ai piedi dell'omonimo promontorio. Portofino fa parte del Parco naturale regionale di Portofino insieme ad altri sei comuni liguri e alla Riserva marina di Portofino.

**Geography:**

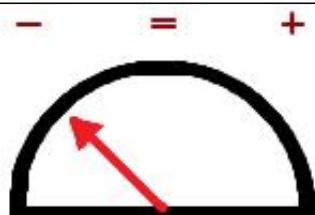
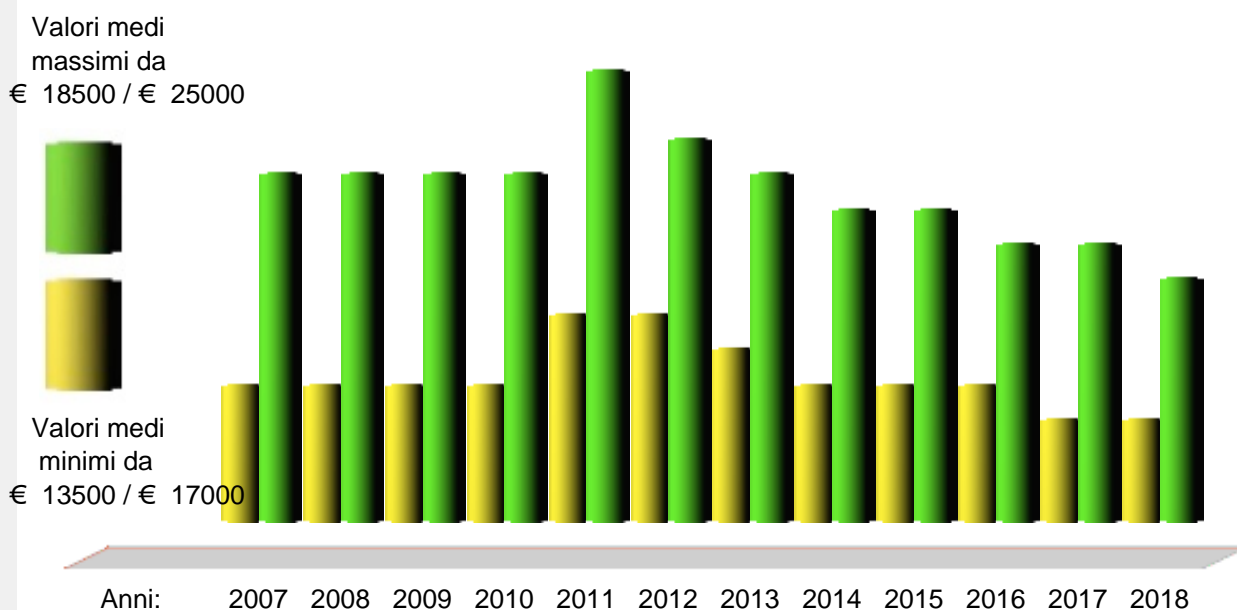
The Municipality of Portofino is located in the Gulf of Tigullio, inside a bay at the foot of headland. Portofino is part of the Natural and Regional Park of Portofino along with six other Ligurian Municipalities and the Marine Reserve of Portofino.

**Altitudine:** 4 m. s.l.m.  
**Superficie:** 2,60 km2  
**Abitanti:** 437  
**Densita':** 172 ab./km2  
**Distanza da Genova:** 39,70 km  
**CAP:** 16034  
**Nome abitanti:** Portofinesi  
**Santo patrono:** San Giorgio  
**Giorno festivo:** 1<sup>a</sup> domenica aprile

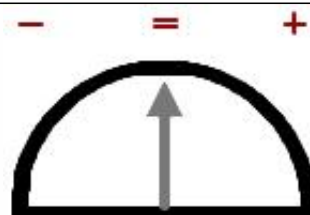
**Altitude:** 4 mt. a.s.l.  
**Surface:** 2,60 km2  
**Inhabitants:** 437  
**Density:** 172 inhab./km2  
**Distance from Genova:** 39,70 km  
**Postal Code:** 16034  
**Inhabitants Name:** Portofinesi  
**Patron Saint:** San Giorgio  
**Local Holiday:** 1<sup>a</sup> domenica of april



## Andamento prezzi medi per immobili nuovi o ristrutturati



Andamento Mercato 2017



Previsione Mercato 2018: 0.0%

Prezzi abitazioni anno 2017	Ristrutturato/Nuovo		In buono stato		Da ristrutturare	
	Minimo	Massimo	Minimo	Massimo	Minimo	Massimo
Centro	€ 14.250	19.550	9.800	14.250	---	---
Finestra in piazzetta	€ ---	---	549.100	701.150	---	---
Ville	€ ---	---	16.000	24.000	---	---

Prezzi parcheggi anno 2017	Centro	Semicentro	Periferia	Minimo	Massimo	Altro
Posti auto scoperti	€ ---	---	---	---	---	---
Posti auto coperti	€ ---	---	---	106.700	123.100	---
Box singoli	€ ---	---	---	---	---	---



www.liguria.fiaip.it

in collaborazione con

