

Geografia:

Il comune di Mignanego è situato nell'alta Val Polcevera nei pressi del torrente Polcevera. Mignanego fa parte della Comunità Montana Alta Val Polcevera insieme ad altri quattro comuni liguri.

Geography:

The Municipality of Mignanego is located in the Polcevera Valley, near the Polcevera torrent. Mignanego is part of the Mountain Community of the High Polcevera Valley together with four other Ligurian Municipalities.

Altitudine: 137 m. s.l.m.

Superficie: 18,40 km2

Abitanti: 3.671

Densita': 197 ab./km2

Distanza da Genova: 39,70 km

CAP: 16018

Nome abitanti: Mignaneghesi

Santo patrono: Madonna della Salute

Giorno festivo: Ultima domenica agosto

Frazioni/Hamlets: Barriera, Fumeri, Giovi, Montanesi, Paveto, Ponterosso, Vittoria.

Altitude: 137 mt. a.s.l.

Surface: 18,40 km2

Inhabitants: 3.671

Density: 197 inhab./km2

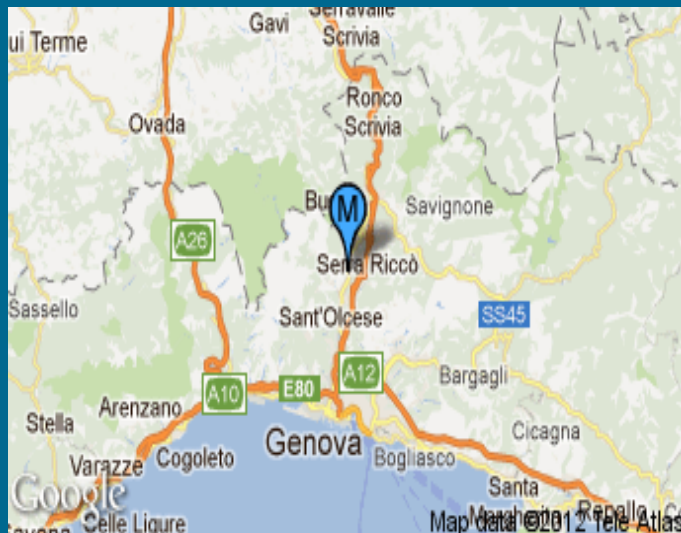
Distance from Genova: 39,70 km

Postal Code: 16018

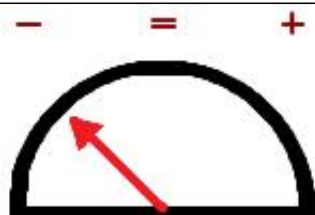
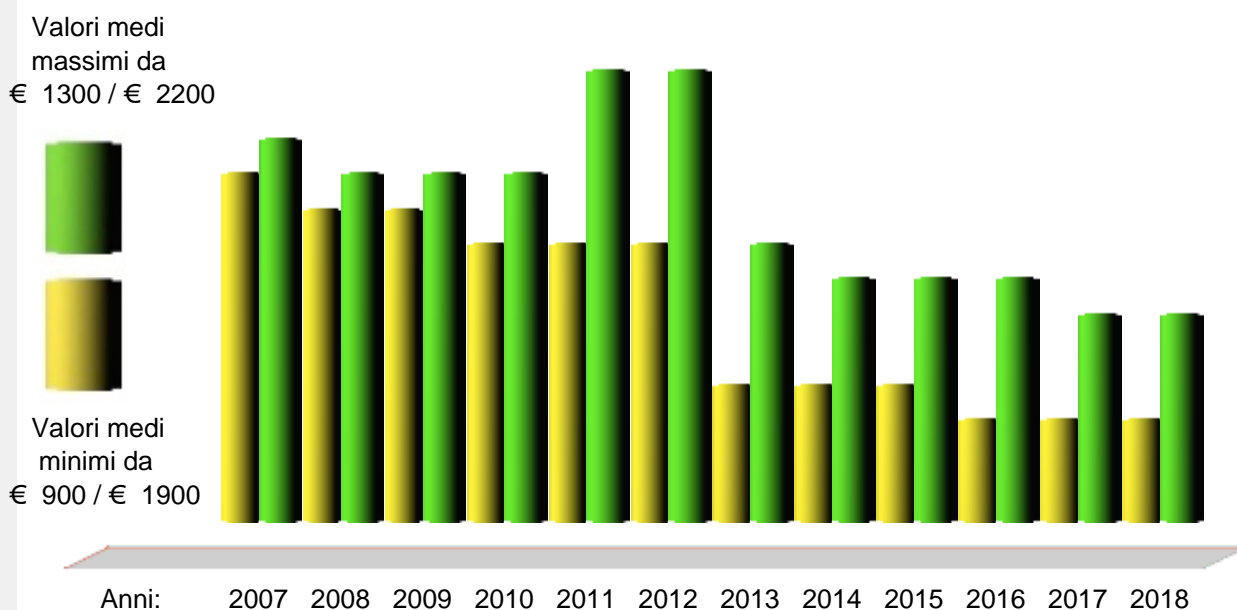
Inhabitants Name: Mignaneghesi

Patron Saint: Madonna della Salute

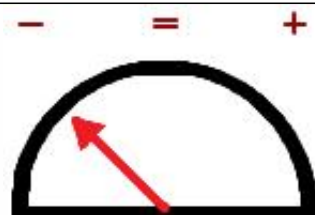
Local Holiday: Ultima domenica of august



Andamento prezzi medi per immobili nuovi o ristrutturati



Andamento Mercato 2017



Previsione Mercato 2018: -2.5%

Prezzi abitazioni anno 2017	Quartiere	Ristrutturato/Nuovo		In buono stato		Da ristrutturare	
		Minimo	Massimo	Minimo	Massimo	Minimo	Massimo
	Centro	€ 1.050	1.450	850	1.050	700	850
	Giovi	€ 1.050	1.400	750	1.050	600	750
	Paveto/Fumeri	€ 1.050	1.450	850	1.050	700	850

Prezzi parcheggi anno 2017		Centro	Semicentro	Periferia	Minimo	Massimo	Altro
Posti auto scoperti	€	10.850	7.200	7.200	---	---	---
Posti auto coperti	€	---	---	---	---	---	---
Box singoli	€	16.250	13.550	---	---	---	---



www.liguria.fiaip.it

in collaborazione con

