

Geografia:

Il Comune di Fontanigorda è situata in Val Trebbia ed il suo territorio comunale fa parte della Comunità Montana Alta Val Trebbia.
Tradizionale località di villeggiatura per gli abitanti di Genova.

Geography:

The Municipality of Fontanigorda is located in the Trebbia Valley and its territory is part of the Mountain Community of the High Trebbia Valley.
Fontanigorda is traditional holiday resort for the inhabitants of Genova.

Altitudine: 819 m. s.l.m.

Superficie: 16,60 km2

Abitanti: 301

Densita': 18 ab./km2

Distanza da Genova: 51,00 km

CAP: 16023

Nome abitanti: Fontanigordesi

Santo patrono: Addolarata

Giorno festivo: 3ª domenica di settembre

Frazioni/Hamlets: Canale, Casoni.

Altitude: 819 mt. a.s.l.

Surface: 16,60 km2

Inhabitants: 301

Density: 18 inhab./km2

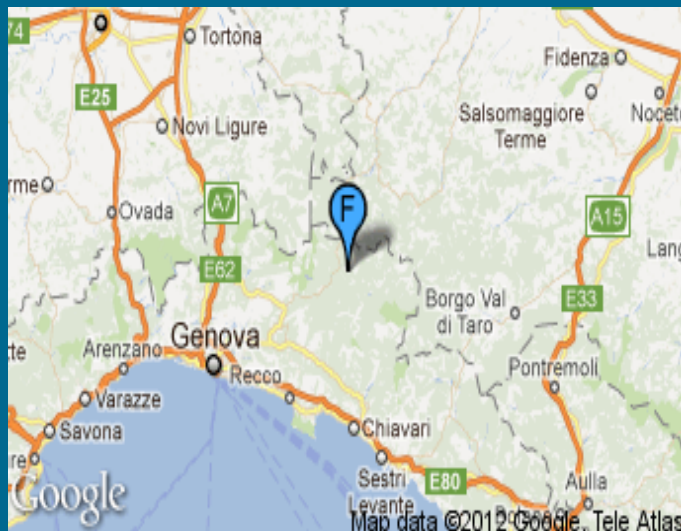

Distance from Genova: 51,00 km

Postal Code: 16023

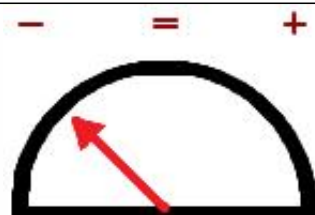
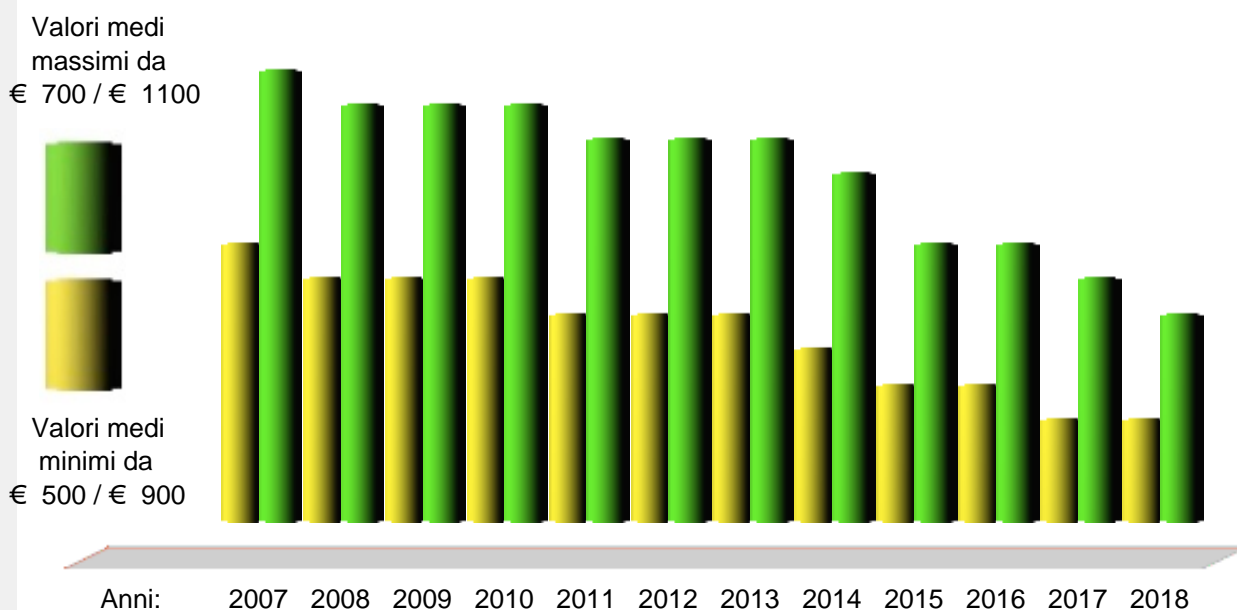
Inhabitants Name: Fontanigordesi

Patron Saint: Addolarata

Local Holiday: 3ª domenica di of september



Andamento prezzi medi per immobili nuovi o ristrutturati



| Prezzi abitazioni anno 2017 | Ristrutturato/Nuovo | | In buono stato | | Da ristrutturare | |
|-----------------------------|---------------------|---------|----------------|---------|------------------|---------|
| | Minimo | Massimo | Minimo | Massimo | Minimo | Massimo |
| Quartiere | | | | | | |
| Centro | € 750 | 900 | 500 | 750 | 300 | 450 |
| In frazione | € 500 | 750 | 450 | 550 | 250 | 450 |

| Prezzi parcheggi anno 2017 | Centro | Semicentro | Periferia | Minimo | Massimo | Altro |
|----------------------------|---------|------------|-----------|--------|---------|-------|
| Posti auto scoperti | € --- | --- | --- | --- | --- | --- |
| Posti auto coperti | € --- | --- | --- | --- | --- | --- |
| Box singoli | € 8.200 | 7.400 | 5.750 | --- | --- | --- |



www.liguria.fiaip.it

in collaborazione con

