

**Geografia:**

Il comune di Casarza Ligure è situato in Val Petronio ed il suo territorio comunale fa parte della Comunità Montana Val Petronio insieme ad altri tre comuni liguri.

**Geography:**

The municipality of Casarza Ligure is located in Val Petronio and its location belongs to the Mountain Community of Val Petronio along with three other Ligurian municipalities.

**Altitudine:** 34 m. s.l.m.

**Superficie:** 27,40 km2

**Abitanti:** 6.565

**Densita':** 236 ab./km2

**Distanza da Genova:** 50,00 km

**CAP:** 16030

**Nome abitanti:** Casarzesi

**Santo patrono:** S.Michele, S.Monica

**Giorno festivo:** 29 settembre

**Frazioni/Hamlets:** Bargonasco, Bargone, Cardini, Massasco, Verici Costa.

**Altitude:** 34 mt. a.s.l.

**Surface:** 27,40 km2

**Inhabitants:** 6.565

**Density:** 236 inhab./km2

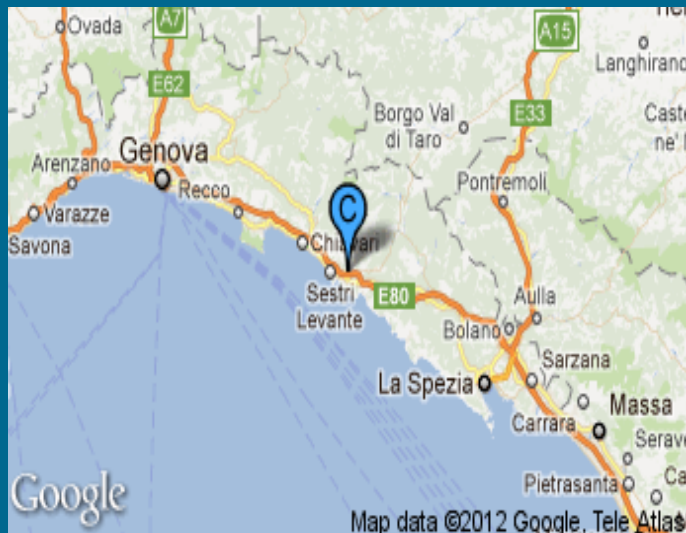
**Distance from Genova:** 50,00 km

**Postal Code:** 16030

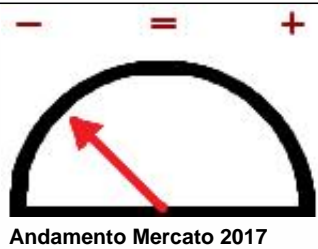
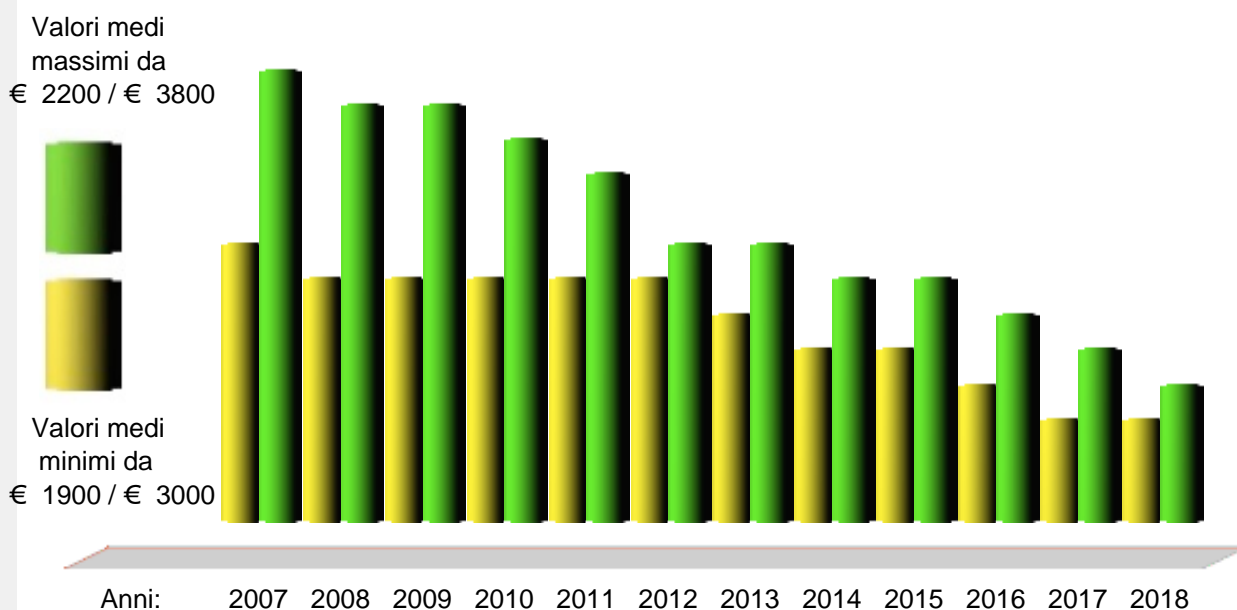
**Inhabitants Name:** Casarzesi

**Patron Saint:** S.Michele, S.Monica

**Local Holiday:** 29 of september



## Andamento prezzi medi per immobili nuovi o ristrutturati



Prezzi abitazioni anno 2017	Quartiere	€	Ristrutturato/Nuovo		In buono stato		Da ristrutturare	
			Minimo	Massimo	Minimo	Massimo	Minimo	Massimo
	Centro	€	2.300	2.600	2.000	2.300	1.200	1.650
	In frazione	€	1.850	2.100	1.550	1.850	1.200	1.550

Prezzi parcheggi anno 2017	€	Centro	Semicentro	Periferia	Minimo	Massimo	Altro
Posti auto scoperti	€	8.300	6.450	6.000	---	---	---
Posti auto coperti	€	---	---	---	---	---	---
Box singoli	€	22.100	18.400	14.700	---	---	---



www.liguria.fiaip.it

in collaborazione con

