

Geografia:

Il comune di Roccavignale è situato nell'alta Val Bormida, al confine con la provincia di Cuneo. Il suo territorio comunale fa parte della Comunità Montana Alta Val Bormida.

Geography:

The Municipality of Roccavignale is located in the High Bormida Valley, at the border with the Province of Cuneo. Its municipal territory is part of the Mountain Community of the High Bormida Valley.

Altitudine: 521 m. s.l.m.

Superficie: 17,46 km2

Abitanti: 752

Densita': 42 ab./km2

Distanza da Genova: 81,00 km

Distanza da Savona: 34,00 km

CAP: 17010

Nome abitanti: Roccavignalesi

Santo patrono: Sant'Antonio

Giorno festivo: 13 giugno

Frazioni/Hamlets: Camponuovo, Pianissolo, Strada, Valzemola, Case Rossi, Case Facelli, Martinetto.

Altitude: 521 mt. a.s.l.

Surface: 17,46 km2

Inhabitants: 752

Density: 42 inhab./km2

Distance from Genova: 81,00 km

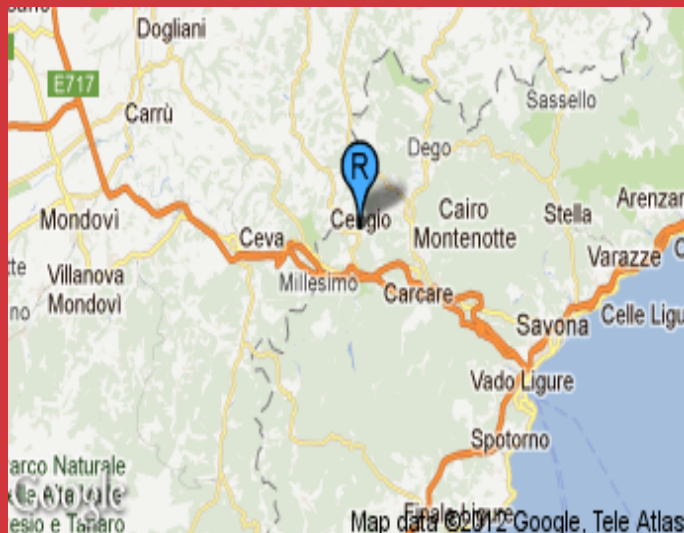
Distance from Savona: 34,00 km

Postal Code: 17010

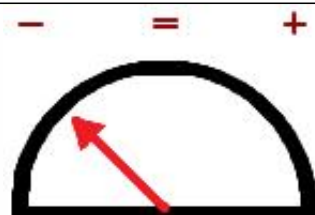
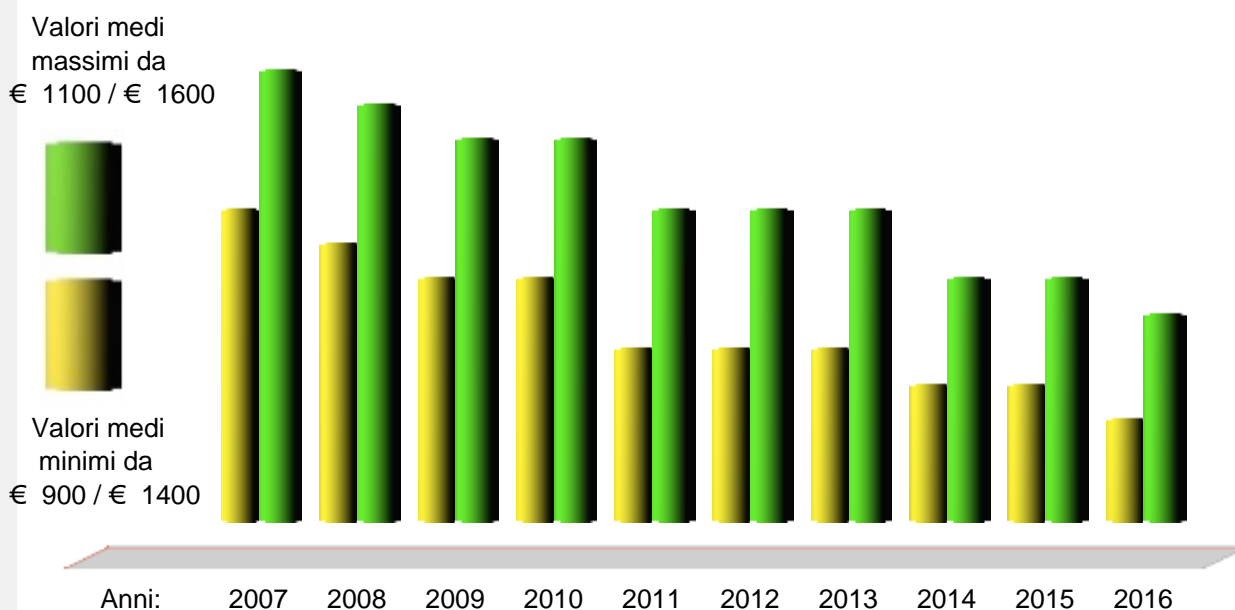
Inhabitants Name: Roccavignalesi

Patron Saint: Sant'Antonio

Local Holiday: 13 of june



Andamento prezzi medi per immobili nuovi o ristrutturati



Prezzi abitazioni anno 2016	Quartiere	Ristrutturato/Nuovo		In buono stato		Da ristrutturare	
		Minimo	Massimo	Minimo	Massimo	Minimo	Massimo
	Centro	€ 1.000	1.150	650	800	350	500
	Periferia	€ 1.000	1.150	650	800	350	500
	Semicentro	€ 1.000	1.150	650	800	350	500

Prezzi parcheggi anno 2016		Centro	Semicentro	Periferia	Minimo	Massimo	Altro
Posti auto scoperti	€	6.150	5.450	4.400	---	---	---
Posti auto coperti	€	10.900	9.600	8.750	---	---	---
Box singoli	€	18.350	16.600	15.750	---	---	---



www.liguria.fiaip.it

in collaborazione con

