

**Geografia:**

Il Comune di Casanova Lerrone è situato lungo il versante sinistro del torrente Lerrone, nella valle omonima. Il suo territorio comunale fa parte della Comunità Montana Ingauna.

**Geography:**

The Municipality of Casanova Lerrone is located along the left side of the Lerrone creek, in the valley of the same name.

Its municipal territory is part of the Mountain Community of Albenga.

**Altitudine:** 350 m. s.l.m.

**Superficie:** 24,30 km<sup>2</sup>

**Abitanti:** 792

**Densità:** 33 ab./km<sup>2</sup>

**Distanza da Genova:** 103,00 km

**Distanza da Savona:** 58,00 km

**CAP:** 17033

**Nome abitanti:** Casanovesi

**Santo patrono:** Sant'Antonino

**Giorno festivo:** 2 settembre

**Frazioni/Hamlets:** Bosco, Degna, Maromoreo, Vellego.

**Altitude:** 350 mt. a.s.l.

**Surface:** 24,30 km<sup>2</sup>

**Inhabitants:** 792

**Density:** 33 inhab./km<sup>2</sup>

**Distance from Genova:** 103,00 km

**Distance from Savona:** 58,00 km

**Postal Code:** 17033

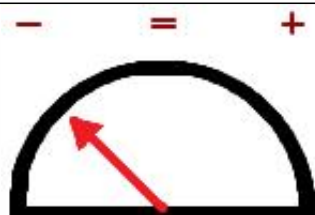
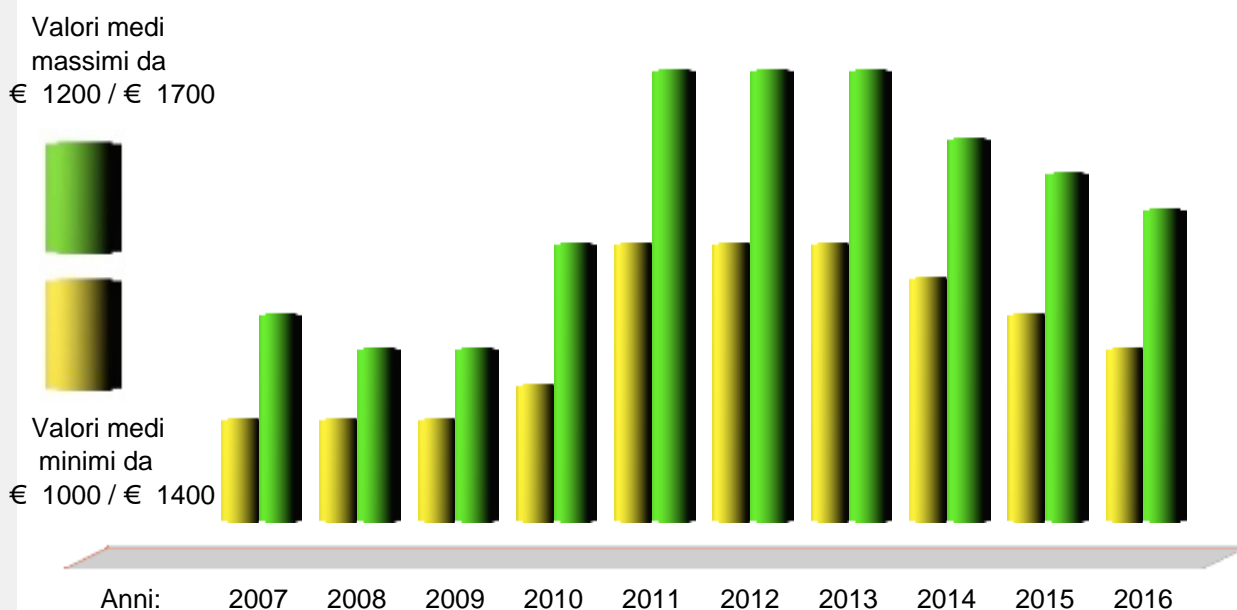
**Inhabitants Name:** Casanovesi

**Patron Saint:** Sant'Antonino

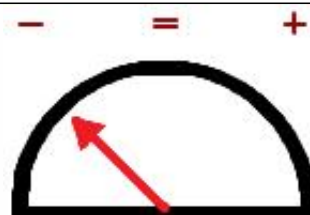
**Local Holiday:** 2 of september



## Andamento prezzi medi per immobili nuovi o ristrutturati



Andamento Mercato 2016



Previsione Mercato 2017: -2.5%

Prezzi abitazioni anno 2016	Quartiere	Ristrutturato/Nuovo		In buono stato		Da ristrutturare	
		Minimo	Massimo	Minimo	Massimo	Minimo	Massimo
	Centro	€ 1.150	1.450	850	1.000	550	700

Prezzi parcheggi anno 2016		Centro	Semicentro	Periferia	Minimo	Massimo	Altro
Posti auto scoperti	€	---	---	---	---	---	---
Posti auto coperti	€	---	---	---	---	---	---
Box singoli	€	---	---	---	---	---	---



www.liguria.fiaip.it

in collaborazione con

