

Geografia:

L'abitato di Calizzano si trova nell'alta Val Bormida, nell'entroterra ligure della Riviera di Ponente, quasi al confine tra le regioni Liguria e Piemonte.

Il Comune di Calizzano fa parte della Comunità Montana Alta Val Bormida.

Geography:

The town of Calizzano is located in the High Bormida Valley, inside the West Ligurian Riviera (Riviera di Ponente), near the border between the Liguria and Piemonte Regions.

The Municipality of Calizzano is part of the Mountain Community of the High Bormida Valley.

Altitudine: 647 m. s.l.m.

Superficie: 63,21 km2

Abitanti: 1.585

Densita': 25 ab./km2

Distanza da Genova: 100,00 km

Distanza da Savona: 48,00 km

CAP: 17020

Nome abitanti: Calizzanesi

Santo patrono: Madonna delle Grazie

Giorno festivo: 2 luglio

Frazioni/Hamlets: Caragna, Mereta, Vetria.

Altitude: 647 mt. a.s.l.

Surface: 63,21 km2

Inhabitants: 1.585

Density: 25 inhab./km2

Distance from Genova: 100,00 km


Distance from Savona: 48,00 km

Postal Code: 17020

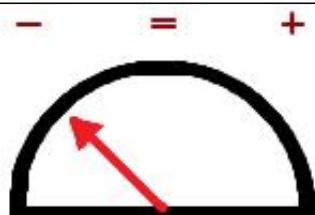
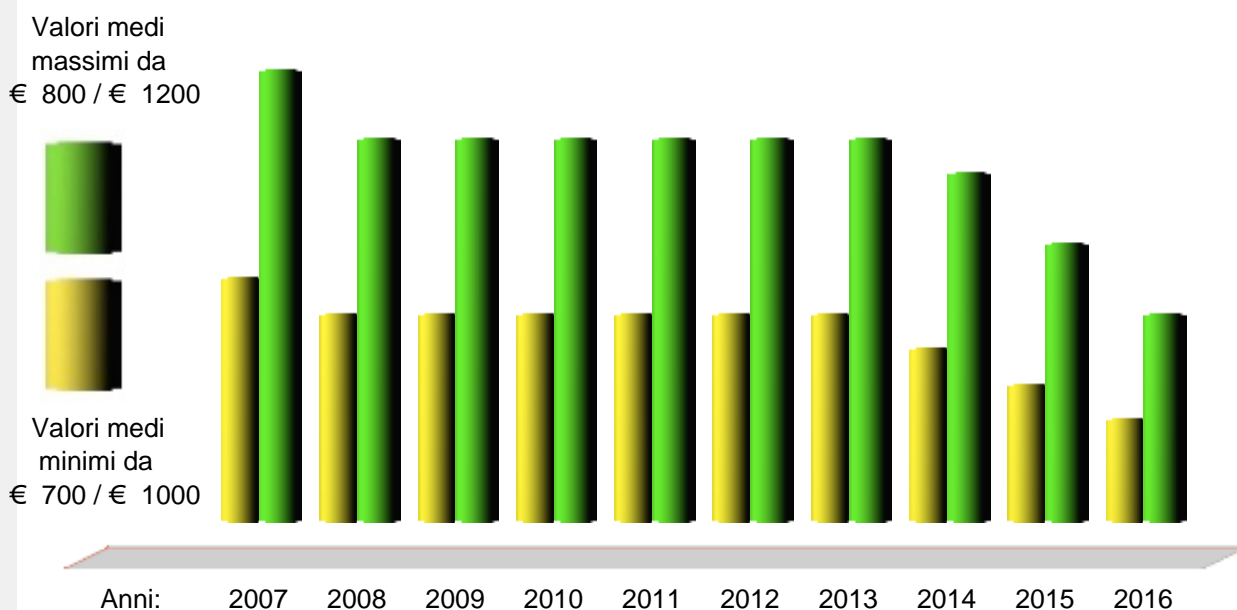
Inhabitants Name: Calizzanesi

Patron Saint: Madonna delle Grazie

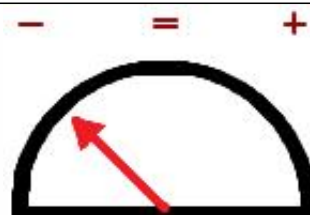
Local Holiday: 2 of july



Andamento prezzi medi per immobili nuovi o ristrutturati



Andamento Mercato 2016



Previsione Mercato 2017: -3.0%

Prezzi abitazioni anno 2016	Quartiere	€	Ristrutturato/Nuovo		In buono stato		Da ristrutturare	
			Minimo	Massimo	Minimo	Massimo	Minimo	Massimo
	Centro	€	850	950	550	750	350	450
	Periferia	€	650	850	400	550	250	350

Prezzi parcheggi anno 2016	€	Centro	Semicentro	Periferia	Minimo	Massimo	Altro
Posti auto scoperti	€	---	---	---	---	---	---
Posti auto coperti	€	---	---	---	---	---	---
Box singoli	€	9.500	7.600	4.750	---	---	---



www.liguria.fiaip.it

in collaborazione con

