

Geografia:

Il Comune di Varese Ligure è il più settentrionale della provincia della Spezia, e confinante sia con la Provincia di Genova, sia con la Provincia di Parma.

Il comune fa parte della Comunità Montana dell'Alta Val di Vara.

Alla città è stata conferita nel 2006 la Bandiera Arancione dal Touring Club Italiano e considerato uno dei borghi liguri più belli d'Italia.

Geography:

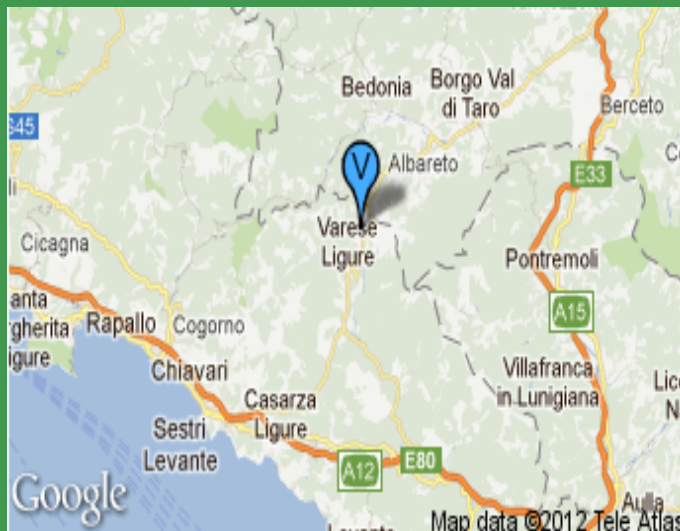
The Municipality of Varese Ligure is the most northern one of the La Spezia's Province, bordering both the Province of Genoa and with the Province of Parma.

The town is part of the Mountain Community of the High Vara Valley.

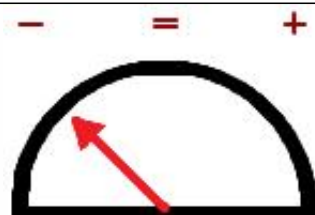
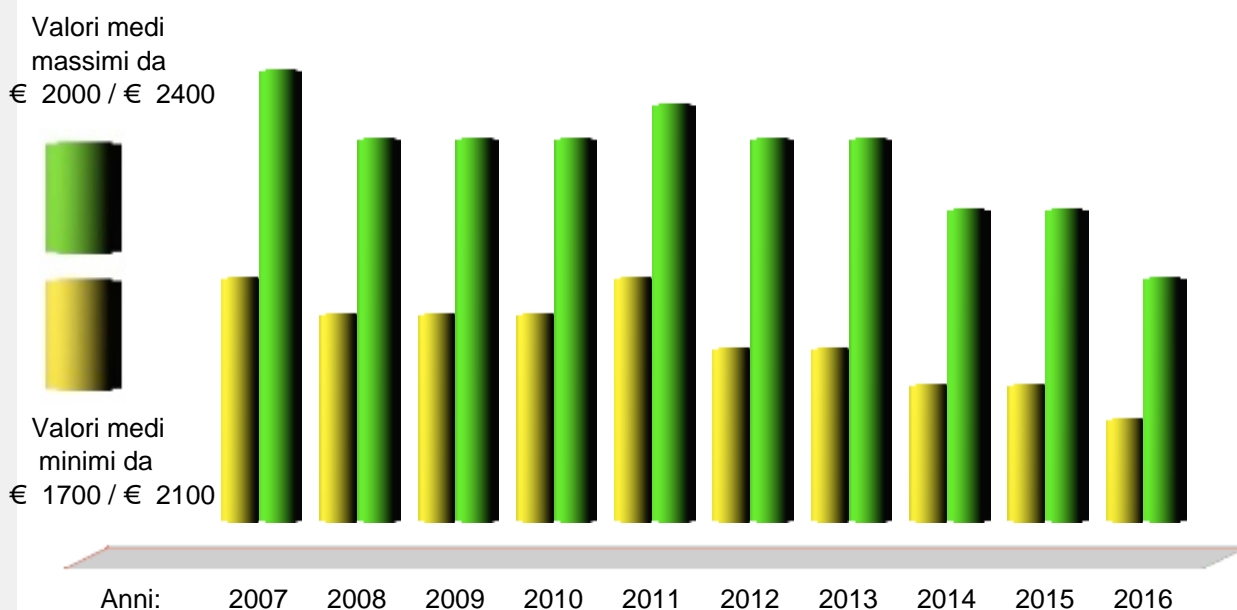
The city was awarded in 2006 the Orange Flag by the Italian Touring Club and it's considered one of the most beautiful Ligurian borough of Italy.

Altitudine: 353 m. s.l.m.
Superficie: 136,00 km2
Abitanti: 2.221
Densita': 161 ab./km2
Distanza da Genova: 75,00 km
Distanza da La Spezia: 47,00 km
CAP: 19028
Nome abitanti: Varesini
Santo patrono: San Giovanni Battista
Giorno festivo: 24 giugno
Frazioni/Hamlets: Buto, Salino, Scurtabò.

Altitude: 353 mt. a.s.l.
Surface: 136,00 km2
Inhabitants: 2.221
Density: 161 inhab./km2
Distance from Genova: 75,00 km
Distance from La Spezia: 47,00 km
Postal Code: 19028
Inhabitants Name: Varesini
Patron Saint: San Giovanni Battista
Local Holiday: 24 of june



Andamento prezzi medi per immobili nuovi o ristrutturati



Prezzi abitazioni anno 2016	Quartiere	€	Ristrutturato/Nuovo		In buono stato		Da ristrutturare	
			Minimo	Massimo	Minimo	Massimo	Minimo	Massimo
	Centro	€	2.200	2.550	1.800	2.200	1.400	1.600
	In frazione	€	1.400	1.600	900	1.200	600	900

Prezzi parcheggi anno 2016	€	Centro	Semicentro	Periferia	Minimo	Massimo	Altro
Posti auto scoperti	€	5.700	4.750	3.800	---	---	---
Posti auto coperti	€	---	---	---	---	---	---
Box singoli	€	17.100	14.250	11.400	---	---	---



www.liguria.fiaip.it

in collaborazione con

