

Geografia:

Il territorio di Borghetto di Vara fa da cerniera tra la vicina Riviera di Levante e la Val di Vara. Il Comune fa parte della Comunità Montana della Media e Bassa Val di Vara e del Parco naturale regionale di Montemarcello - Magra.

Geography:

The Municipality of Borghetto di Vara acts as a hinge between the near East Riviera and the Vara Valley. The Municipality is part of the Mountain Community of the Middle and Lower Vara Valley and of the Regional and Natural Park of Montemarcello - Magra.

Altitudine: 104 m. s.l.m.

Superficie: 27,33 km²

Abitanti: 987

Densita': 36 ab./km²

Distanza da Genova: 75,00 km

Distanza da La Spezia: 21,00 km

CAP: 19020

Nome abitanti: Borghettini

Santo patrono: San Carlo

Giorno festivo: 4 novembre

Frazioni/Hamlets: Boccapignone, Cassana, L'Ago, Pogliasca, Ripalta, Termine di Roverano.

Altitude: 104 mt. a.s.l.

Surface: 27,33 km²

Inhabitants: 987

Density: 36 inhab./km²

Distance from Genova: 75,00 km

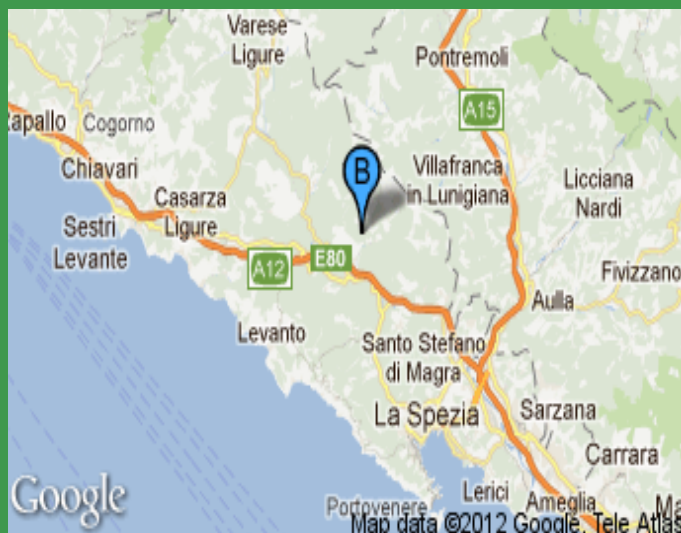
Distance from La Spezia: 21,00 km

Postal Code: 19020

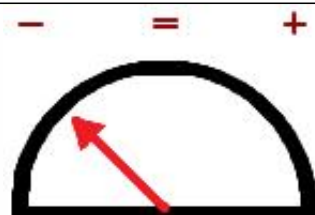
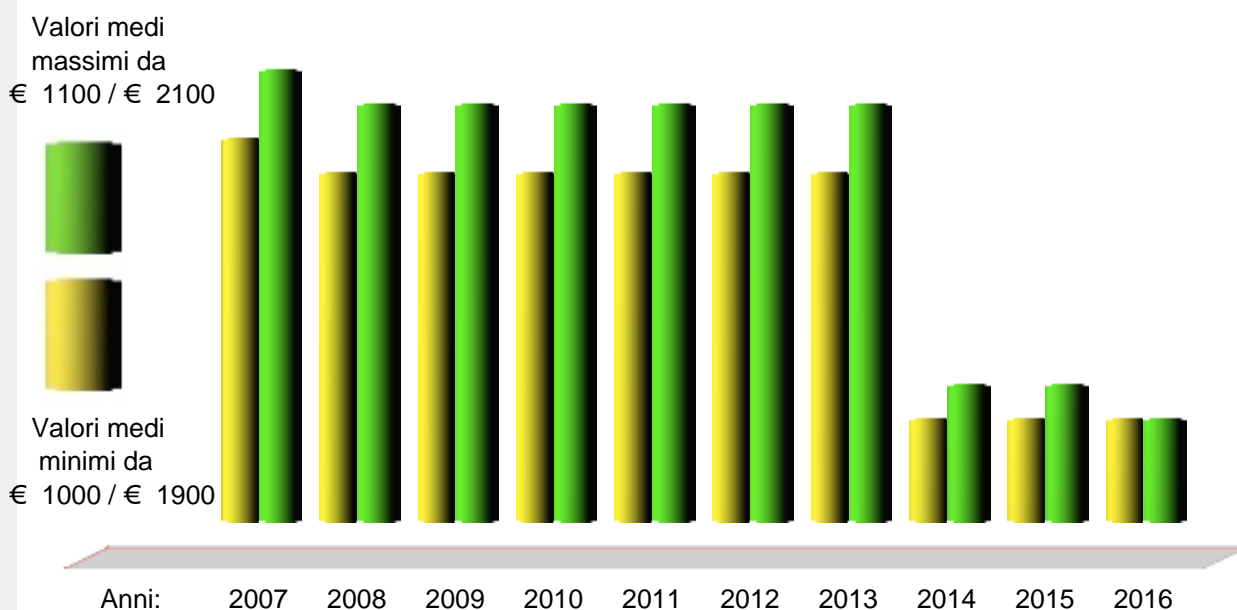
Inhabitants Name: Borghettini

Patron Saint: San Carlo

Local Holiday: 4 of november



Andamento prezzi medi per immobili nuovi o ristrutturati



Prezzi abitazioni anno 2016		Ristrutturato/Nuovo		In buono stato		Da ristrutturare	
Quartiere		Minimo	Massimo	Minimo	Massimo	Minimo	Massimo
Paese	€	1.050	1.150	850	1.050	650	850

Prezzi parcheggi anno 2016		Centro	Semicentro	Periferia	Minimo	Massimo	Altro
Posti auto scoperti	€	---	---	---	---	---	---
Posti auto coperti	€	---	---	---	---	---	---
Box singoli	€	9.500	---	---	---	---	---



www.liguria.fiaip.it

in collaborazione con

