

Geografia:

Il comune of Arcola è situato a cavallo della zona lievemente collinare che separa il Golfo della Spezia dalla piana del Magra, non lontano dal Parco naturale regionale di Montemarcello - Magra di cui fa parte.

Geography:

The Municipality of Arcola is situated on both sides of the slightly hilly area that separates the Gulf of La Spezia from the plain of the Magra, not away from the Regional and Natural Park of Montemarcello - Magra of which it forms part.

Altitudine: 70 m. s.l.m.

Superficie: 16,00 km2

Abitanti: 10.263

Densita': 639 ab./km2

Distanza da Genova: 102,00 km

Distanza da La Spezia: 11,00 km

CAP: 19021

Nome abitanti: Arcolani

Santo patrono: San Nicola di Bari

Giorno festivo: 6 dicembre

Frazioni/Hamlets: Ressora, Baccano, Termo, Fresonara, Pietralba, Ponte di Arcola, Pianazze, Cerri, Trebiano.

Altitude: 70 mt. a.s.l.

Surface: 16,00 km2

Inhabitants: 10.263

Density: 639 inhab./km2

Distance from Genova: 102,00 km

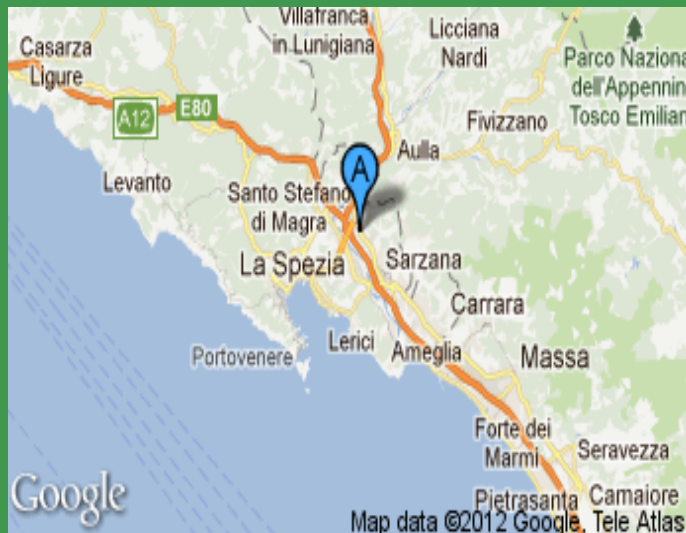
Distance from La Spezia: 11,00 km

Postal Code: 19021

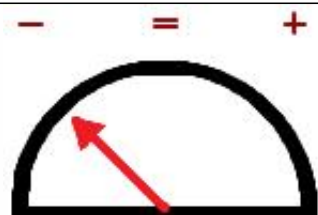
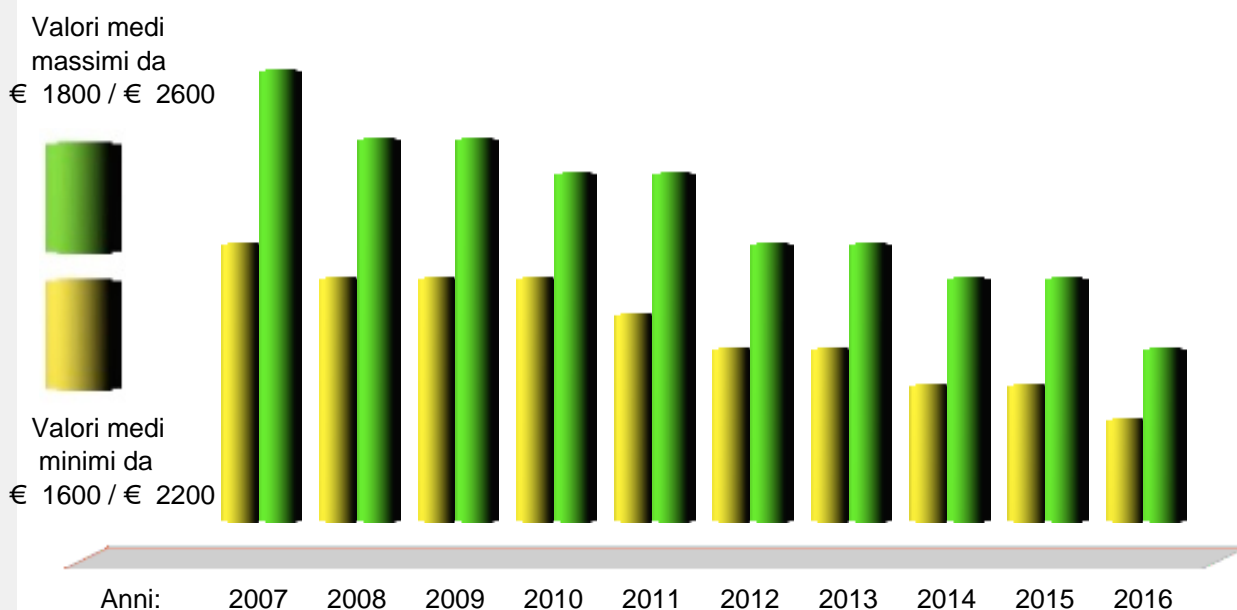
Inhabitants Name: Arcolani

Patron Saint: San Nicola di Bari

Local Holiday: 6 of december



Andamento prezzi medi per immobili nuovi o ristrutturati



Prezzi abitazioni anno 2016	Quartiere	Ristrutturato/Nuovo		In buono stato		Da ristrutturare	
		Minimo	Massimo	Minimo	Massimo	Minimo	Massimo
	Arcola paese - centro storico	€ 1.250	1.350	900	1.100	500	700
	Arcola ponte	€ 1.500	1.800	1.300	1.500	1.000	1.100
	Cerri	€ 2.000	2.200	1.700	2.000	1.100	1.300
	Monti di Arcola - Termo	€ 1.200	1.300	1.000	1.200	500	700
	Ressora	€ 1.600	1.800	1.250	1.500	1.000	1.200
	Romito Magra	€ 1.800	2.000	1.250	1.500	1.000	1.200
	Termo	€ 1.600	1.800	1.300	1.500	1.000	1.100
	Trebiano	€ 2.000	2.300	1.700	2.000	1.100	1.300

Prezzi parcheggi anno 2016		Centro	Semicentro	Periferia	Minimo	Massimo	Altro
Posti auto scoperti	€	4.000	3.000	2.500	2.300	4.500	---
Posti auto coperti	€	6.650	5.700	4.750	3.800	6.650	---
Box singoli	€	14.250	9.500	6.600	6.000	14.250	---