

Geografia:

Il comune di Diano Marina è situato sulla costa della Riviera di Ponente.

Geography:

The Municipality of Diano Marina is situated on the coast of the west Riviera.

Altitudine: 4 m. s.l.m.

Superficie: 6,57 km²

Abitanti: 6.249

Densita': 952 ab./km²

Distanza da Genova: 112,00 km

Distanza da Imperia: 7,00 km

CAP: 18013

Nome abitanti: Dianesi

Santo patrono: Madonna del Carmelo

Giorno festivo: 16 luglio

Frazioni/Hamlets: Diano Arentino, Diano Marina, Diano San Pietro.

Altitude: 4 mt. a.s.l.

Surface: 6,57 km²

Inhabitants: 6.249

Density: 952 inhab./km²

Distance from Genova: 112,00 km

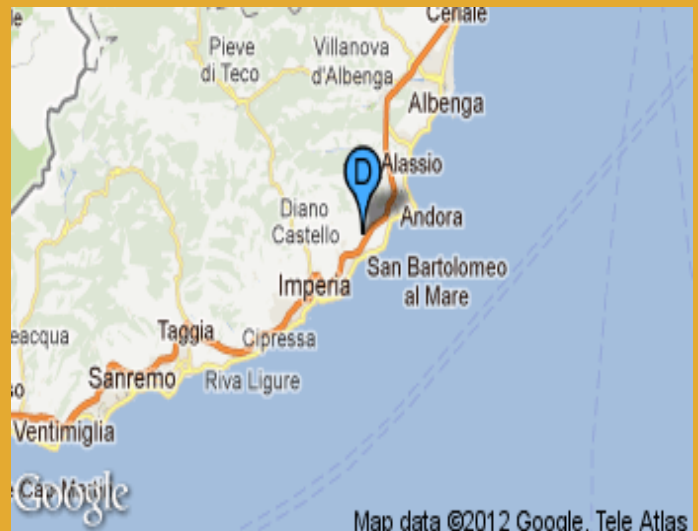
Distance from Imperia: 7,00 km

Postal Code: 18013

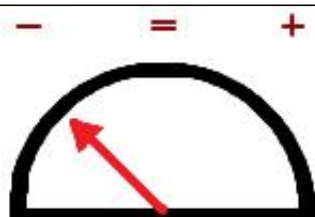
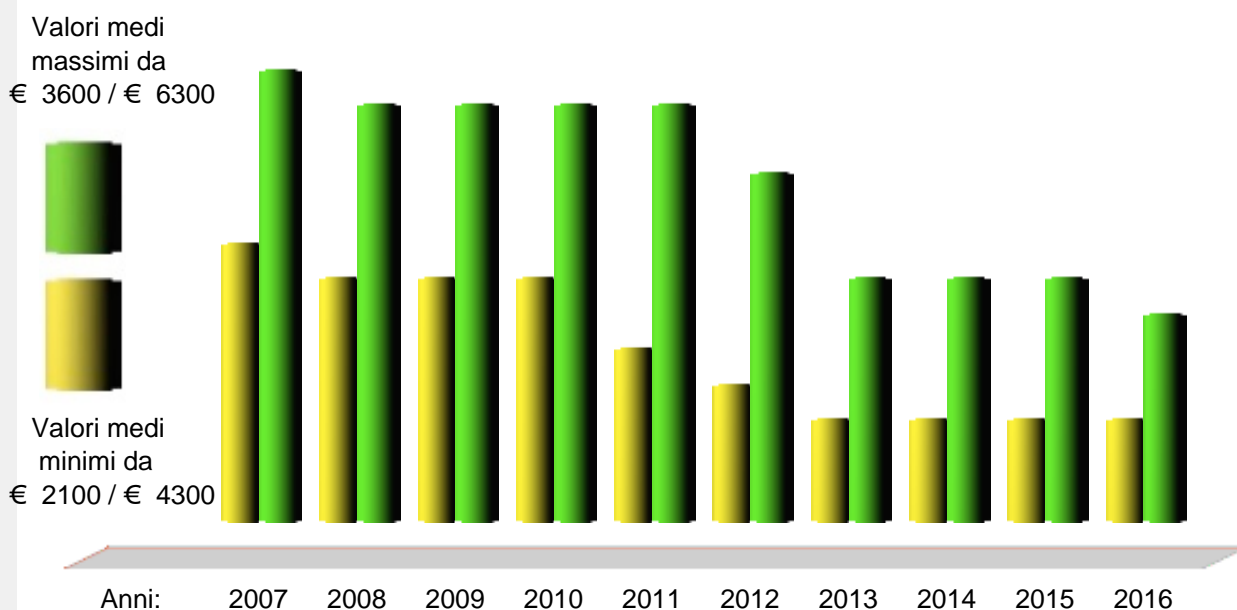
Inhabitants Name: Dianesi

Patron Saint: Madonna del Carmelo

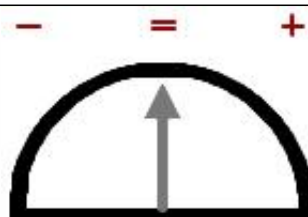
Local Holiday: 16 of July



Andamento prezzi medi per immobili nuovi o ristrutturati



Andamento Mercato 2016



Previsione Mercato 2017: 0.0%

Prezzi abitazioni anno 2016	Ristrutturato/Nuovo		In buono stato		Da ristrutturare	
	Minimo	Massimo	Minimo	Massimo	Minimo	Massimo
Quartiere						
1-3 km. dal mare	€ 2.150	3.550	2.000	2.750	1.300	2.250
Centro - centro storico	€ 2.650	4.700	2.350	4.050	1.600	3.350
Oltre 3 km. dal mare	€ 1.400	2.800	1.500	2.550	1.400	2.150
Prima periferia est-ovest-nord	€ 2.250	3.700	2.450	3.350	1.650	2.500

Prezzi parcheggi anno 2016	Centro	Semicentro	Periferia	Minimo	Massimo	Altro
Posti auto scoperti	€ 23.750	16.950	10.200	---	---	---
Posti auto coperti	€ 27.150	23.750	13.600	---	---	---
Box singoli	€ 40.750	30.550	20.350	---	---	---



www.liguria.fiaip.it

in collaborazione con

