

Geografia:

Il comune di Cesio è situato sul fianco sinistro del rio Tresenda, lungo la vecchia strada del Colle di Nava, a 5 km dal valico di Colle San Bartolomeo.
Il suo territorio comunale fa parte della Comunità Montana dell'Olivo.

Geography:

The Municipality of Cesio is located on the left side of the creek Tresenda, along the old road of Colle di Nava, 5 km from the passage of hill of San Bartolomeo.
Its territory is part of the Mountain Community of Olivo.

Altitudine: 512 m. s.l.m.

Superficie: 8,92 km²

Abitanti: 289

Densita': 32 ab./km²

Distanza da Genova: 116,00 km

Distanza da Imperia: 20,00 km

CAP: 18020

Nome abitanti: Cesiashi o Cesiotti

Santo patrono: Santa Lucia

Giorno festivo: 13 dicembre

Frazioni/Hamlets: Arzeno d'Oneglia, Cartari, Colle di San Bartolomeo.

Altitude: 512 mt. a.s.l.

Surface: 8,92 km²

Inhabitants: 289

Density: 32 inhab./km²

Distance from Genova: 116,00 km

Distance from Imperia: 20,00 km

Postal Code: 18020

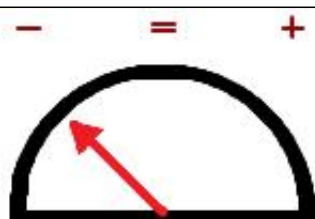
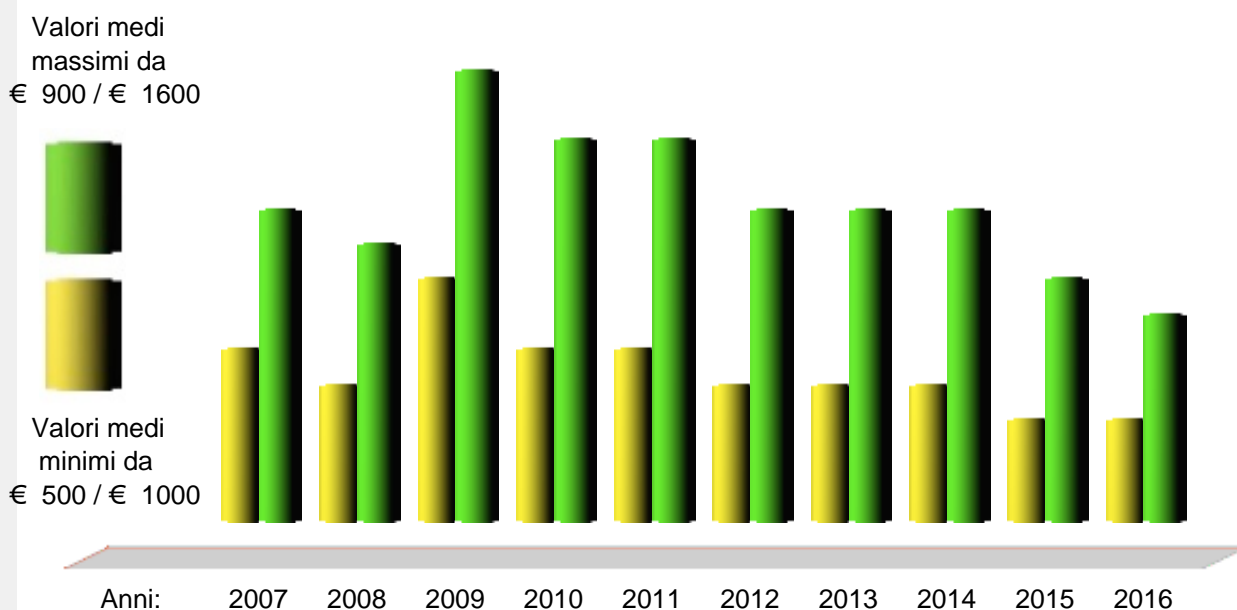
Inhabitants Name: Cesiashi o Cesiotti

Patron Saint: Santa Lucia

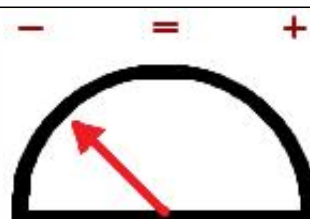
Local Holiday: 13 of december



Andamento prezzi medi per immobili nuovi o ristrutturati



Andamento Mercato 2016



Previsione Mercato 2017: -2.5%

Prezzi abitazioni anno 2016	Quartiere	Ristrutturato/Nuovo		In buono stato		Da ristrutturare	
		Minimo	Massimo	Minimo	Massimo	Minimo	Massimo
	Centro paese	€ 600	950	450	700	250	400
	Frazioni	€ 550	1.000	400	550	150	300

Prezzi parcheggi anno 2016		Centro	Semicentro	Periferia	Minimo	Massimo	Altro
Posti auto scoperti	€	---	---	---	---	---	---
Posti auto coperti	€	---	---	---	---	---	---
Box singoli	€	12.050	---	---	---	---	---



www.liguria.fiaip.it

in collaborazione con

