

Geografia:

Il Comune di Valbrevenna è situata in Valle Scrivia ed il suo territorio fa parte della Comunità Montana Alta Valle Scrivia insieme ad altri nove comuni liguri e del Parco naturale regionale dell'Antola.

Geography:

The Municipality of Valbrevenna is located in the Scrivia Valley and its territory is part of the Mountain Community of the Hoght Scrivia Valley along with nine other towns of Liguria and of the Reginal Natural Park of Antola.

Altitudine: 533 m. s.l.m.

Superficie: 35,20 km2

Abitanti: 786

Densita': 22 ab./km2

Distanza da Genova: 34,00 km

CAP: 16010

Nome abitanti: Valbrevennesi

Santo patrono: Nostra Signora dell'Acqua

Giorno festivo: 9 luglio

Frazioni/Hamlets: Baio, Carsassina, Carsi, Casareggio, Cerviasca, Chiappa, Clavarezza, Cornareto, Frassinello, Frassineto, Gorra, Nenzo, Pareto, Piancassina, Porcile, Prele, Senarega, Ternano, Tonno, V.Fontana.

Altitude: 533 mt. a.s.l.

Surface: 35,20 km2

Inhabitants: 786

Density: 22 inhab./km2

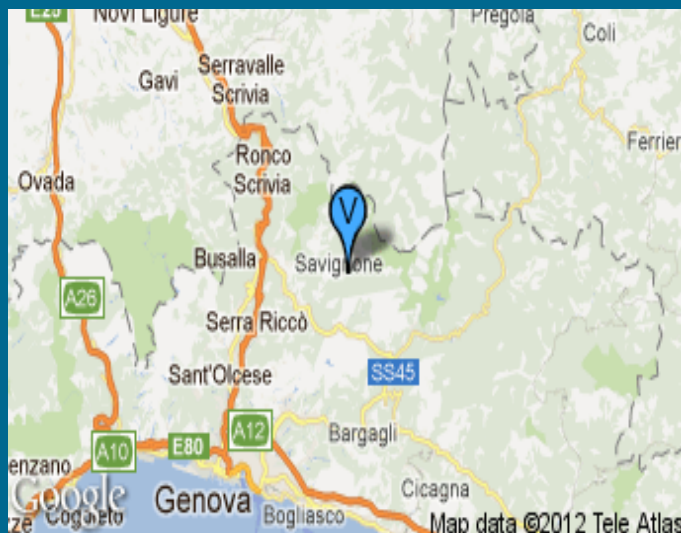
Distance from Genova: 34,00 km

Postal Code: 16010

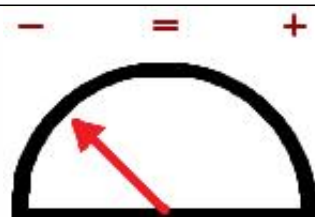
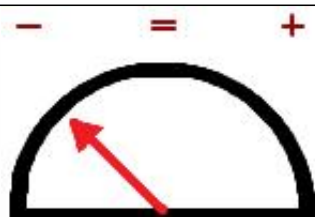
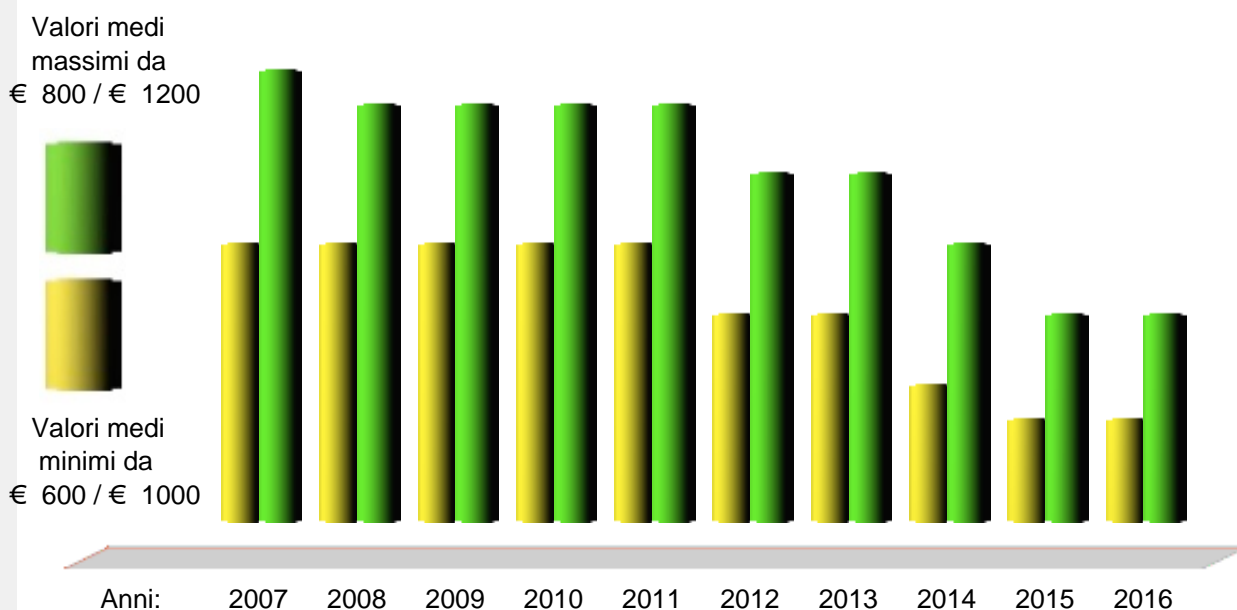
Inhabitants Name: Valbrevennesi

Patron Saint: Nostra Signora dell'Acqua

Local Holiday: 9 of july



Andamento prezzi medi per immobili nuovi o ristrutturati



Prezzi abitazioni anno 2016	Quartiere	Ristrutturato/Nuovo		In buono stato		Da ristrutturare	
		Minimo	Massimo	Minimo	Massimo	Minimo	Massimo
	Centro	€ 800	900	450	600	350	450
	In frazione	€ 500	700	400	600	300	400

Prezzi parcheggi anno 2016	Centro	Semicentro	Periferia	Minimo	Massimo	Altro
Posti auto scoperti	€ ---	---	---	---	---	---
Posti auto coperti	€ ---	---	---	---	---	---
Box singoli	€ 8.000	---	4.000	---	---	---



www.liguria.fiaip.it

in collaborazione con

