

Geografia:

Il comune di Savignone è situato nella Valle Scrivia.

Savignone fa parte della Comunità Montana Alta Valle Scrivia insieme ad altri nove comuni liguri e del Parco naturale regionale dell'Antola.

Geography:

The Municipality of Savignone is located in the Scrivia Valley.

Savignone is part of the Mountain Community of High Scrivia Valley along with nine other Municipalities of Liguria and of the Regional and Natural Park of Antola.

Altitudine: 471 m. s.l.m.

Superficie: 21,70 km2

Abitanti: 3.177

Densita': 147 ab./km2

Distanza da Genova: 33,00 km

CAP: 16010

Nome abitanti: Ronchesi

Santo patrono: Sant'Agostino

Giorno festivo: 28 agosto

Frazioni/Hamlets: Aschiera, Besolagno, Birra, Bosco, Canalbolzone, Cerisola, Cerreta, Costalovaia, Gabbie, Isorelle, Montemaggio, P.Savignone, Prelo, Renesso, Ronchetto, S.Bartolomeo, Vaccarezza, Vallecaldà.

Altitude: 471 mt. a.s.l.

Surface: 21,70 km2

Inhabitants: 3.177

Density: 147 inhab./km2

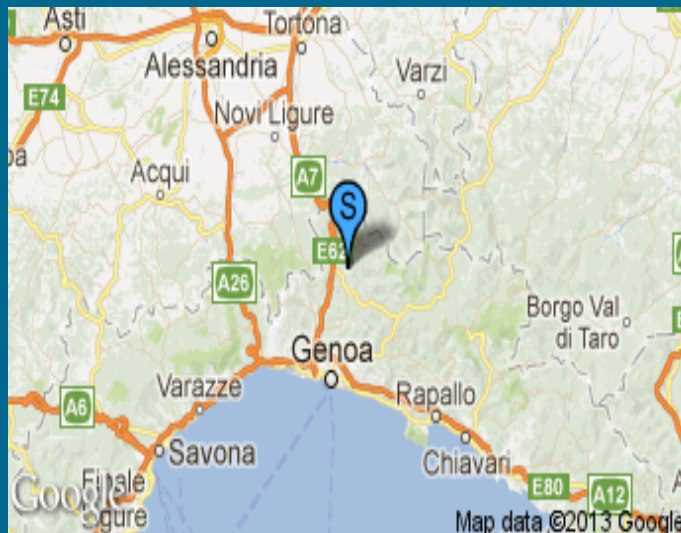
Distance from Genova: 33,00 km

Postal Code: 16010

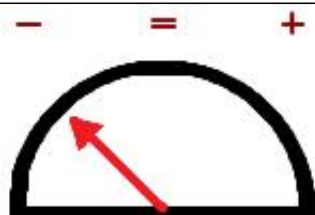
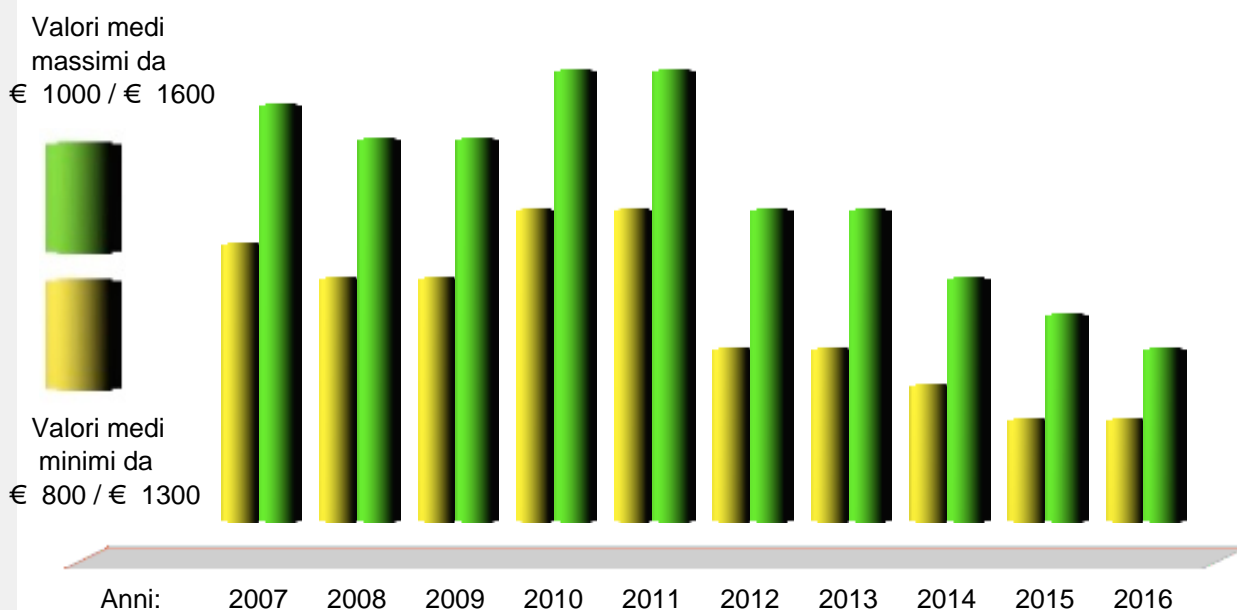
Inhabitants Name: Ronchesi

Patron Saint: Sant'Agostino

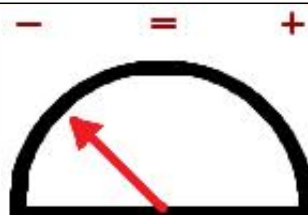
Local Holiday: 28 of august



Andamento prezzi medi per immobili nuovi o ristrutturati



Andamento Mercato 2016



Previsione Mercato 2017: -2.0%

Prezzi abitazioni anno 2016	Quartiere	€	Ristrutturato/Nuovo		In buono stato		Da ristrutturare	
			Minimo	Massimo	Minimo	Massimo	Minimo	Massimo
	Centro	€	950	1.200	800	950	450	800
	In frazione	€	750	850	550	750	300	550

Prezzi parcheggi anno 2016	€	Centro	Semicentro	Periferia	Minimo	Massimo	Altro
Posti auto scoperti	€	---	---	---	---	---	---
Posti auto coperti	€	---	---	---	---	---	---
Box singoli	€	16.550	---	11.600	---	---	---



www.liguria.fiaip.it

in collaborazione con

