

Geografia:

Collocato tra Sori e Camogli nella Riviera di Levante, il Comune di Recco si affaccia sul Golfo Paradiso alla foce del torrente omonimo.

Geography:

The Municipality of Recco is placed between Sori and Camogli in the east Riviera coast, overlooking the Paradise Gulf at the mouth of the river of the same name.

Altitudine: 5 m. s.l.m.

Superficie: 9,70 km²

Abitanti: 10.300

Densita': 1062 ab./km²

Distanza da Genova: 23,00 km

CAP: 16036

Nome abitanti: Recchesi o Recchellini

Santo patrono: San Giovanni Bono

Giorno festivo: 10 gennaio, 8 settembre

Frazioni/Hamlets: Megli, Polanesi, S. Rocco.

Altitude: 5 mt. a.s.l.

Surface: 9,70 km²

Inhabitants: 10.300

Density: 1062 inhab./km²

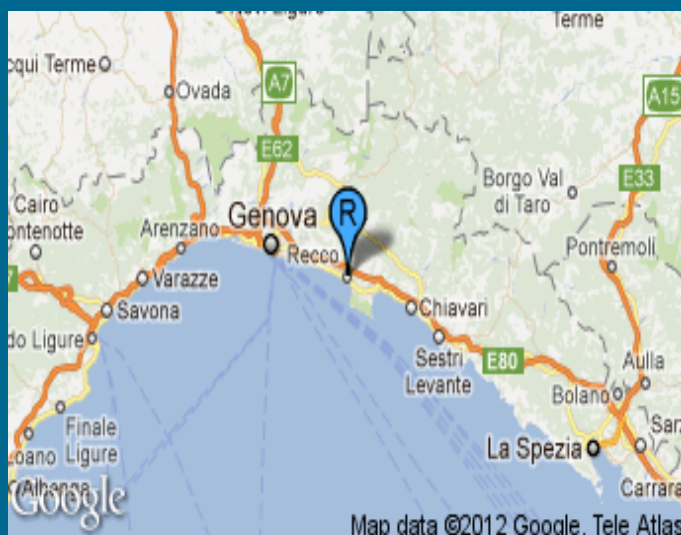
Distance from Genova: 23,00 km

Postal Code: 16036

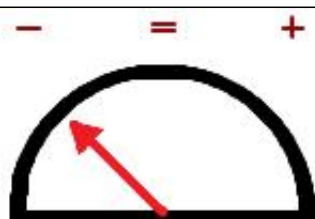
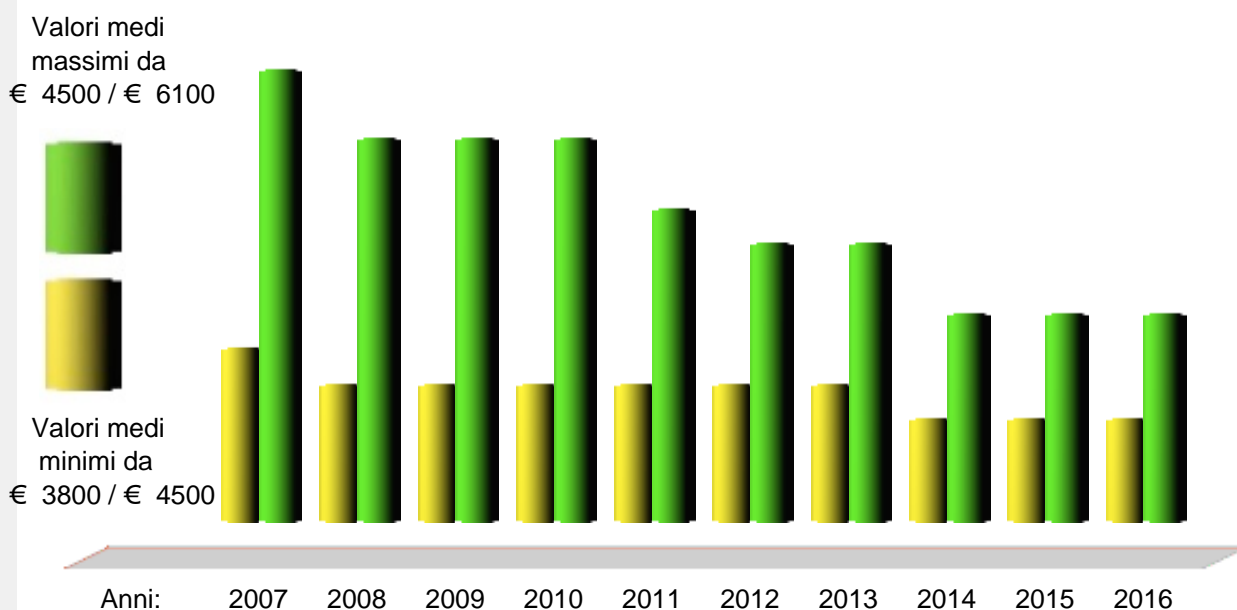
Inhabitants Name: Recchesi o Recchellini

Patron Saint: San Giovanni Bono

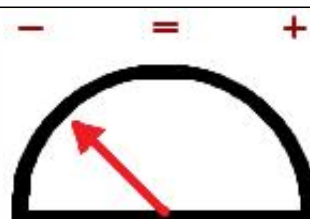
Local Holiday: 10 of january, 8 of september



Andamento prezzi medi per immobili nuovi o ristrutturati



Andamento Mercato 2016



Previsione Mercato 2017: -1.5%

Prezzi abitazioni anno 2016	Quartiere	Ristrutturato/Nuovo		In buono stato		Da ristrutturare	
		Minimo	Massimo	Minimo	Massimo	Minimo	Massimo
Centro	€	3.700	4.200	2.950	3.700	2.500	3.250
Frazione Carbonara	€	3.300	3.800	2.800	3.250	2.500	2.950
Frazione Collodari	€	2.800	3.050	2.500	2.800	2.100	2.500
Frazione Megli	€	4.200	5.550	3.800	5.000	2.900	4.200
Frazione Mulinetti	€	5.650	6.500	5.000	5.550	4.200	5.000
Frontemare	€	5.000	6.300	4.200	5.000	3.700	4.450
Periferia	€	2.500	2.800	2.250	2.500	2.050	2.250

Prezzi parcheggi anno 2016		Centro	Semicentro	Periferia	Minimo	Massimo	Altro
Posti auto scoperti	€	28.500	23.750	14.250	---	---	---
Posti auto coperti	€	---	---	---	---	---	---
Box singoli	€	61.750	52.250	36.100	---	---	---



www.liguria.fiaip.it

in collaborazione con

