

Geografia:

Neirone è ubicato in Val Fontanabuona lungo l'omonimo torrente.

Neirone fa parte della Comunità Montana Fontanabuona insieme ad altri sedici comuni liguri.

Geography:

Neirone is located in Fontanabuona Valley along the namesake river.

Neirone is part of the Mountain Community of Fontanabuona along with sixteen other Ligurian Municipalities.

Altitudine: 324 m. s.l.m.

Superficie: 30,30 km²

Abitanti: 1.021

Densita': 34 ab./km²

Distanza da Genova: 29,60 km

CAP: 16040

Nome abitanti: Neironesi

Santo patrono: San Maurizio martire

Giorno festivo: 22 settembre

Frazioni/Hamlets: Acqua di Ognio, Corsiglia, Lezzaruole, Ognio, Roccatagliata.

Altitude: 324 mt. a.s.l.

Surface: 30,30 km²

Inhabitants: 1.021

Density: 34 inhab./km²

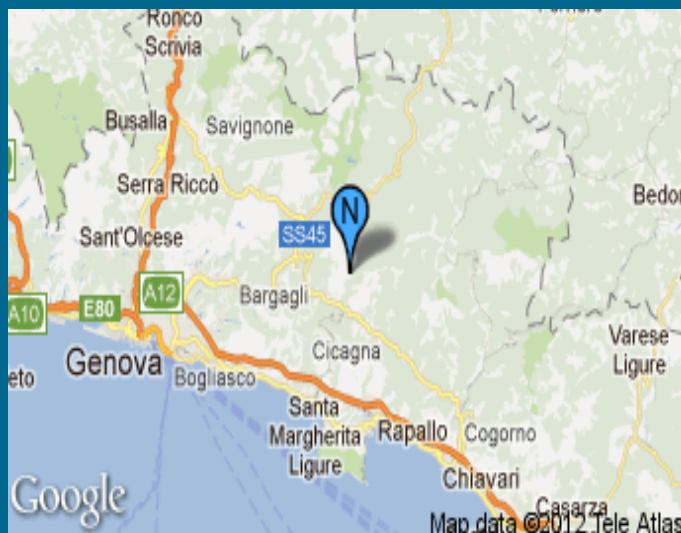
Distance from Genova: 29,60 km

Postal Code: 16040

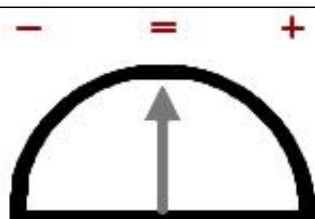
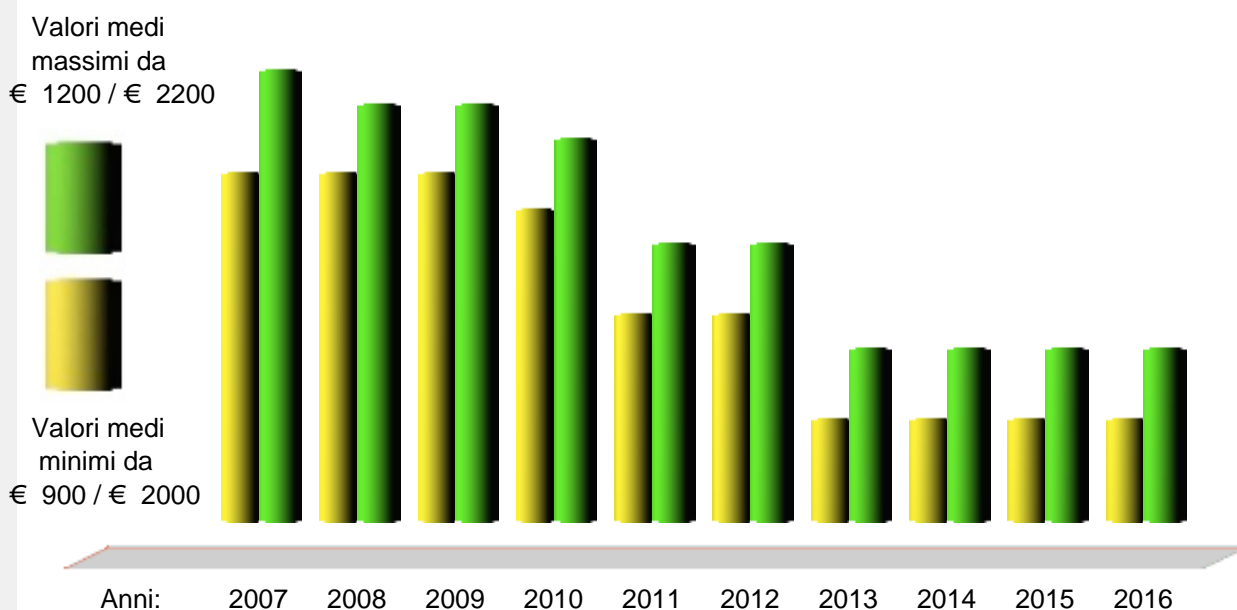
Inhabitants Name: Neironesi

Patron Saint: San Maurizio martire

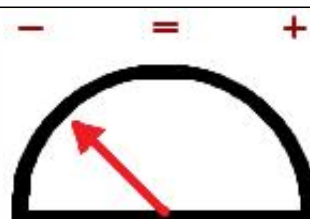
Local Holiday: 22 of september



Andamento prezzi medi per immobili nuovi o ristrutturati



Andamento Mercato 2016



Previsione Mercato 2017: -3.0%

Prezzi abitazioni anno 2016	Quartiere	€	Ristrutturato/Nuovo		In buono stato		Da ristrutturare	
			Minimo	Massimo	Minimo	Massimo	Minimo	Massimo
	Centro	€	1.250	1.500	950	1.250	750	950
	In frazione	€	750	1.100	650	750	300	550
	Periferia	€	900	1.100	750	900	550	950

Prezzi parcheggi anno 2016	€	Centro	Semicentro	Periferia	Minimo	Massimo	Altro
Posti auto scoperti	€	---	---	---	---	---	---
Posti auto coperti	€	---	---	---	---	---	---
Box singoli	€	15.200	11.400	11.400	---	---	---



www.liguria.fiaip.it

in collaborazione con

