

**Geografia:**

Il comune di Mignanego è situato nell'alta Val Polcevera nei pressi del torrente Polcevera. Mignanego fa parte della Comunità Montana Alta Val Polcevera insieme ad altri quattro comuni liguri.

**Geography:**

The Municipality of Mignanego is located in the Polcevera Valley, near the Polcevera torrent. Mignanego is part of the Mountain Community of the High Polcevera Valley together with four other Ligurian Municipalities.

**Altitudine:** 137 m. s.l.m.

**Superficie:** 18,40 km2

**Abitanti:** 3.671

**Densita':** 197 ab./km2

**Distanza da Genova:** 39,70 km

**CAP:** 16018

**Nome abitanti:** Mignaneghesi

**Santo patrono:** Madonna della Salute

**Giorno festivo:** Ultima domenica agosto

**Frazioni/Hamlets:** Barriera, Fumeri, Giovi, Montanesi, Paveto, Ponterosso, Vittoria.

**Altitude:** 137 mt. a.s.l.

**Surface:** 18,40 km2

**Inhabitants:** 3.671

**Density:** 197 inhab./km2

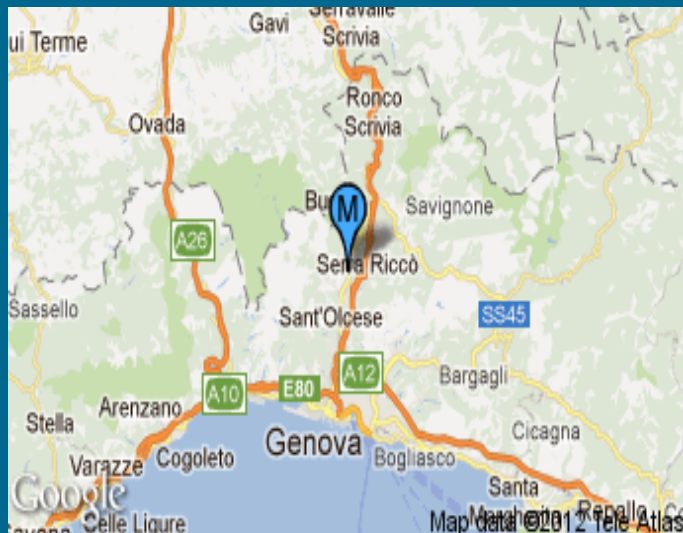
**Distance from Genova:** 39,70 km

**Postal Code:** 16018

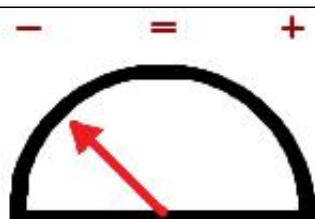
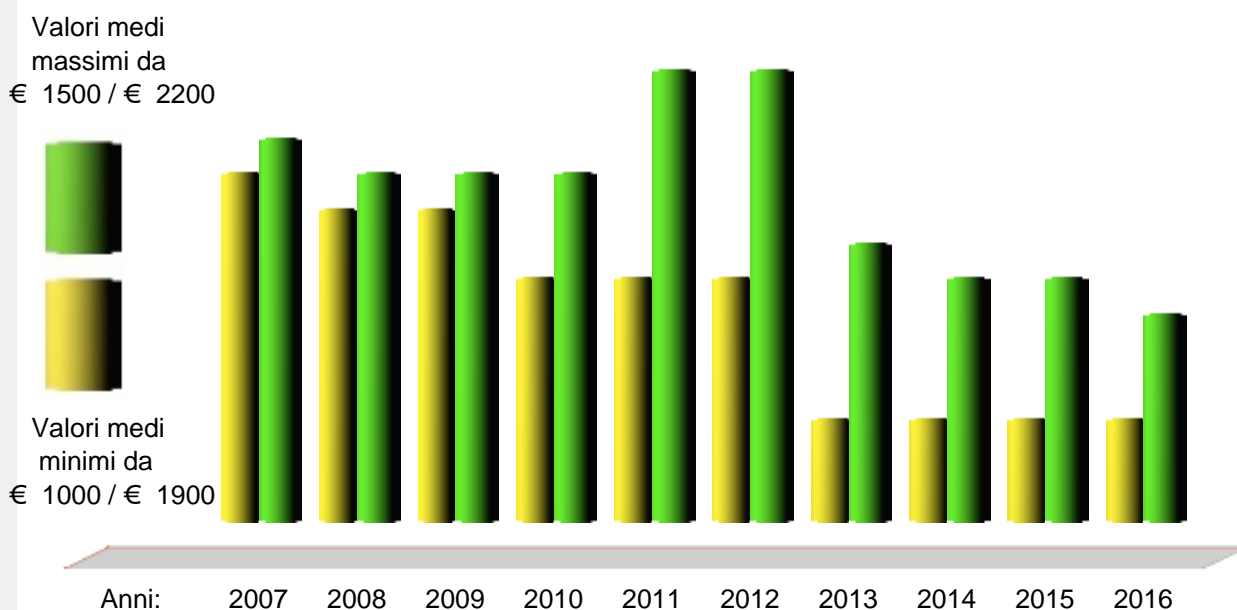
**Inhabitants Name:** Mignaneghesi

**Patron Saint:** Madonna della Salute

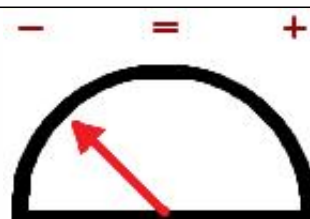
**Local Holiday:** Ultima domenica of august



## Andamento prezzi medi per immobili nuovi o ristrutturati



Andamento Mercato 2016



Previsione Mercato 2017: -2.5%

Prezzi abitazioni anno 2016	Quartiere	Ristrutturato/Nuovo		In buono stato		Da ristrutturare	
		Minimo	Massimo	Minimo	Massimo	Minimo	Massimo
	Centro	€ 1.100	1.500	900	1.100	700	900
	Giovi	€ 1.100	1.450	800	1.100	600	800
	Paveto/Fumeri	€ 1.100	1.500	900	1.100	750	900

Prezzi parcheggi anno 2016		Centro	Semicentro	Periferia	Minimo	Massimo	Altro
Posti auto scoperti	€	11.400	7.600	7.600	---	---	---
Posti auto coperti	€	---	---	---	---	---	---
Box singoli	€	17.100	14.250	---	---	---	---



www.liguria.fiaip.it

in collaborazione con

