

Isola del Cantone (Genova)

Geografia:

Il comune di Isola del Cantone, il più settentrionale della Liguria, è situato sull'Appennino Ligure in Valle Scrivia, alla confluenza del torrente Vobbia nello Scrivia.
Isola del Cantone fa parte della Comunità Montana Alta Valle Scrivia.

Geography:

The Municipality of Isola del Cantone, the most northerly of Liguria, is located in the Ligurian Apennines inside the Scrivia Valley, at the confluence of the torrent Vobbia in the river Scrivia.
Isola del Cantone is part of the Mountain Community of the High Scrivia Valley.

Altitudine: 298 m. s.l.m.

Superficie: 47,80 km²

Abitanti: 1.545

Densità: 31 ab./km²

Distanza da Genova: 40,00 km

CAP: 16017

Nome abitanti: Isolesi

Santo patrono: S.Stefano, S.Innocenzo

Giorno festivo: 2^a domenica agosto

Frazioni/Hamlets: Borlasca, Creverina, Griffoglieto, Marmassana, Mareta, Montecanne, Montessoro, Pietrabissara, Parolo, Vobbietta.

Altitude: 298 mt. a.s.l.

Surface: 47,80 km²

Inhabitants: 1.545

Density: 31 inhab./km²


Distance from Genova: 40,00 km

Postal Code: 16017

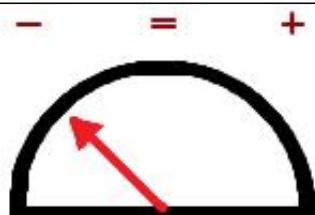
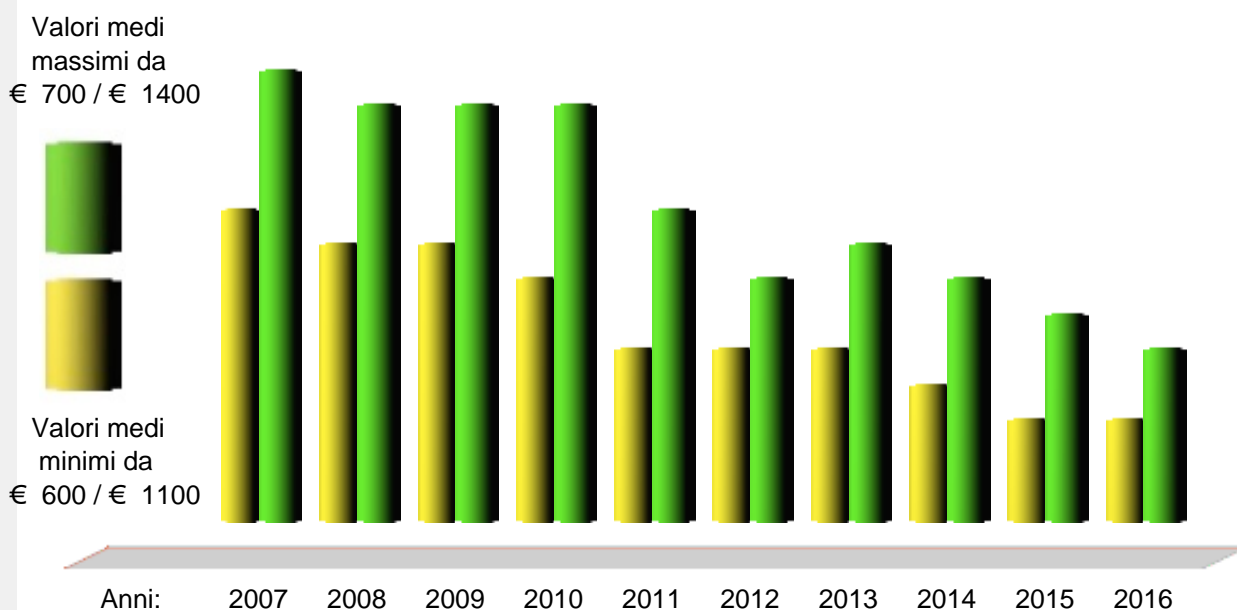
Inhabitants Name: Isolesi

Patron Saint: S.Stefano, S.Innocenzo

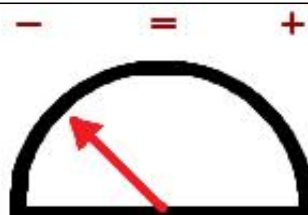
Local Holiday: 2^a domenica of august



Andamento prezzi medi per immobili nuovi o ristrutturati



Andamento Mercato 2016



Previsione Mercato 2017: -2.0%

Prezzi abitazioni anno 2016	Quartiere	€	Ristrutturato/Nuovo		In buono stato		Da ristrutturare	
			Minimo	Massimo	Minimo	Massimo	Minimo	Massimo
	Centro	€	750	1.050	650	750	350	500
	Frazione Pietra Bissara	€	550	650	400	550	250	400
	Frazione Prarolo/Mereta	€	550	750	400	550	300	400

Prezzi parcheggi anno 2016	€	Centro	Semicentro	Periferia	Minimo	Massimo	Altro
Posti auto scoperti	€	---	---	---	---	---	---
Posti auto coperti	€	---	---	---	---	---	---
Box singoli	€	14.100	---	---	9.950	16.550	---



www.liguria.fiaip.it

in collaborazione con

