

Geografia:

Il comune di Casarza Ligure è situato in Val Petronio ed il suo territorio comunale fa parte della Comunità Montana Val Petronio insieme ad altri tre comuni liguri.

Geography:

The municipality of Casarza Ligure is located in Val Petronio and its location belongs to the Mountain Community of Val Petronio along with three other Ligurian municipalities.

Altitudine: 34 m. s.l.m.

Superficie: 27,40 km²

Abitanti: 6.565

Densita': 236 ab./km²

Distanza da Genova: 50,00 km

CAP: 16030

Nome abitanti: Casarzesi

Santo patrono: S.Michele, S.Monica

Giorno festivo: 29 settembre

Frazioni/Hamlets: Bargonasco, Bargone, Cardini, Massasco, Verici Costa.

Altitude: 34 mt. a.s.l.

Surface: 27,40 km²

Inhabitants: 6.565

Density: 236 inhab./km²

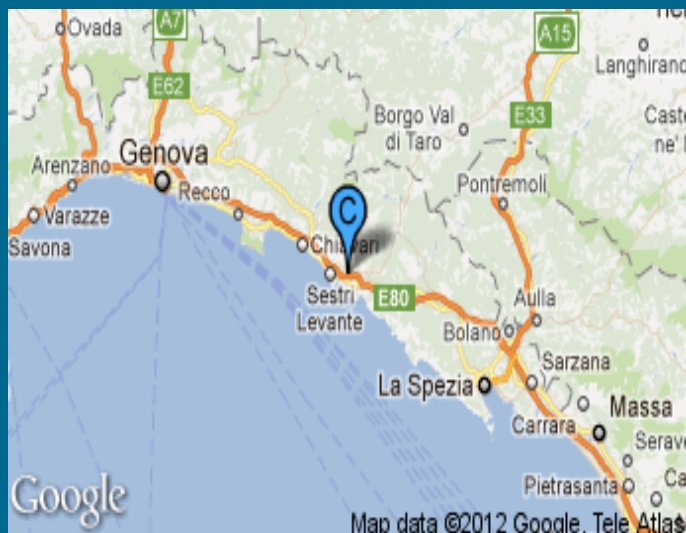
Distance from Genova: 50,00 km

Postal Code: 16030

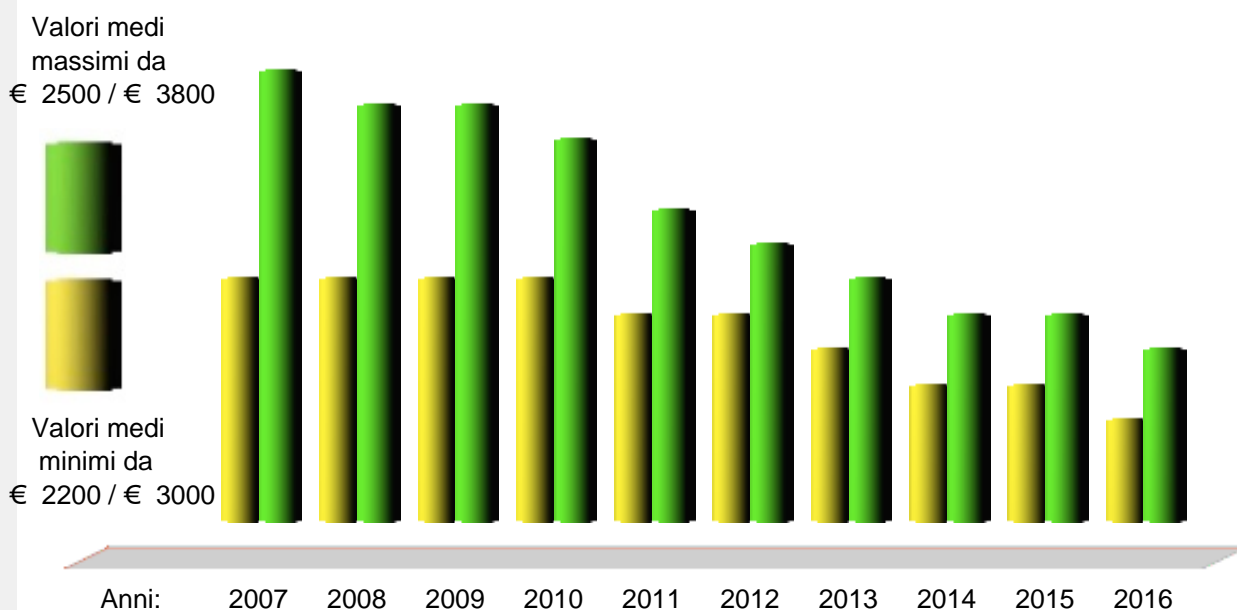
Inhabitants Name: Casarzesi

Patron Saint: S.Michele, S.Monica

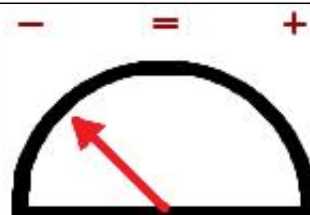
Local Holiday: 29 of september



Andamento prezzi medi per immobili nuovi o ristrutturati



Andamento Mercato 2016



Previsione Mercato 2017: -1.5%

Prezzi abitazioni anno 2016	Quartiere	Ristrutturato/Nuovo		In buono stato		Da ristrutturare	
		Minimo	Massimo	Minimo	Massimo	Minimo	Massimo
Centro	€	2.500	2.800	2.200	2.500	1.300	1.800
In frazione	€	2.000	2.300	1.700	2.000	1.300	1.700

Prezzi parcheggi anno 2016	Centro	Semicentro	Periferia	Minimo	Massimo	Altro
Posti auto scoperti	€ 9.000	7.000	6.500	---	---	---
Posti auto coperti	€ ---	---	---	---	---	---
Box singoli	€ 24.000	20.000	16.000	---	---	---



www.liguria.fiaip.it

in collaborazione con

