

Geografia:

Il comune si trova nell'entroterra della val Bisagno, attraversato dal torrente omonimo che divide il territorio dall'attiguo comune di Davagna.

Il suo territorio comunale fa parte della Comunità Montana Fontanabuona.

È anche il centro maggiore della val di Lentro.

La maggiore vetta del comprensorio è il monte Bragalla (circa 900 metri s.l.m.) denominato anticamente Barcalla o Bargalla da cui deriverebbe il toponimo del comune.

Geography:

The municipality of Bargagli is located in the hinterland of Val Bisagno, and it is crossed by the river of the same name, which divides the territory of the neighbour municipality of Davagna.

Its municipality territory is part of the Fontanabuona Mountain Community.

It is also the largest center of the valley Lentro.

The highest peak of the area is the Bragalla mountain (about 900 meters above sea level) formerly called Barcalla or Bargalla from which derives the name of the municipality.

Altitudine: 454 m. s.l.m.

Superficie: 16,30 km2

Abitanti: 2.760

Densita': 168 ab./km2

Distanza da Genova: 19,10 km

CAP: 16021

Nome abitanti: Bargaglini

Santo patrono: Assunzione della Vergine Maria

Giorno festivo: 15 agosto

Frazioni/Hamlets: Cisiano, Maxena, Terrusso, Traso, Viganego.

Altitude: 454 mt. a.s.l.

Surface: 16,30 km2

Inhabitants: 2.760

Density: 168 inhab./km2

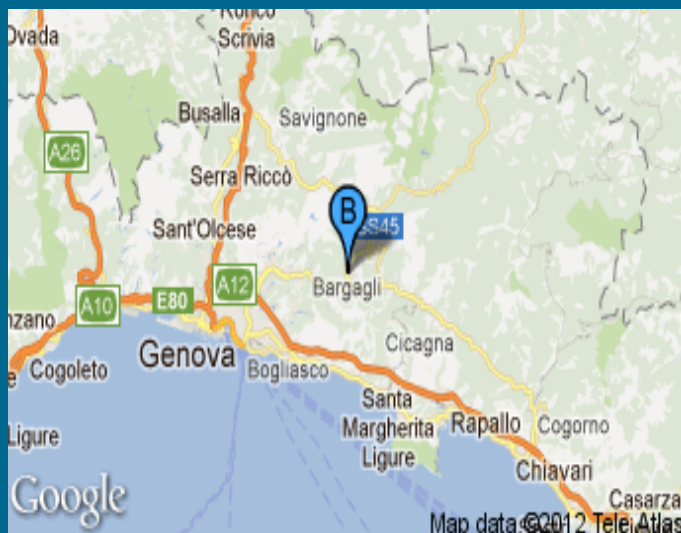
Distance from Genova: 19,10 km

Postal Code: 16021

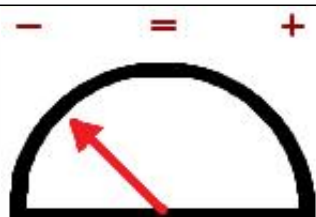
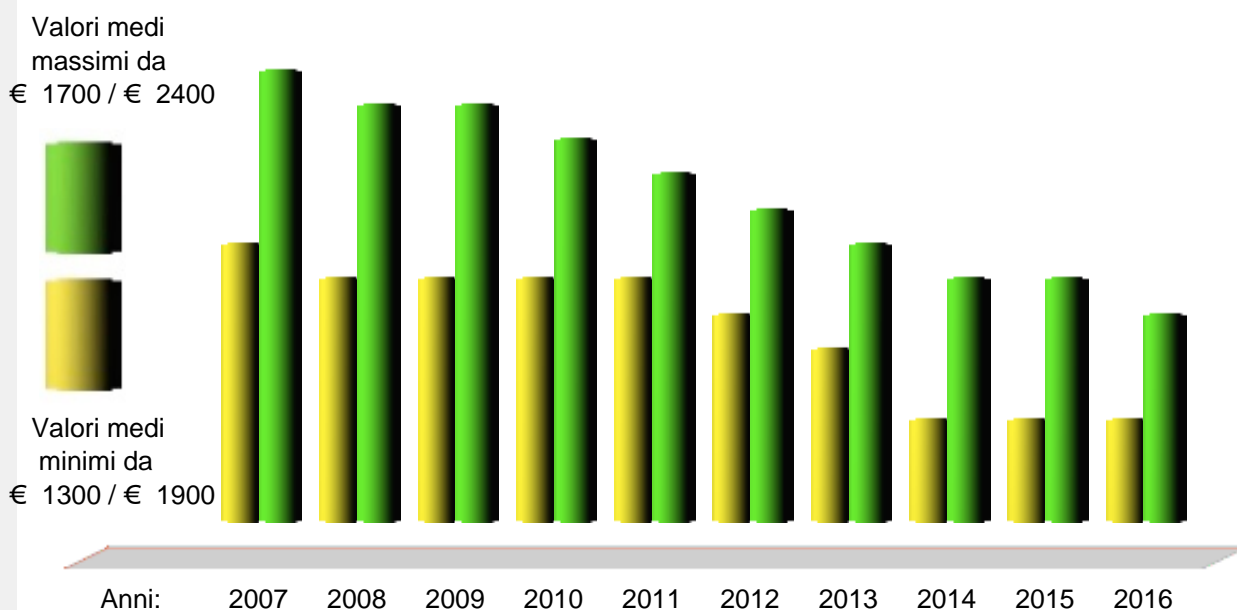
Inhabitants Name: Bargaglini

Patron Saint: Assunzione della Vergine Maria

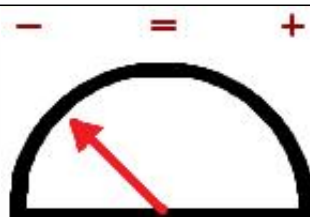
Local Holiday: 15 of august



Andamento prezzi medi per immobili nuovi o ristrutturati



Andamento Mercato 2016



Previsione Mercato 2017: -2.0%

| Prezzi abitazioni anno 2016 | Quartiere | Ristrutturato/Nuovo | | In buono stato | | Da ristrutturare | |
|-----------------------------|-------------------|---------------------|---------|----------------|---------|------------------|---------|
| | | Minimo | Massimo | Minimo | Massimo | Minimo | Massimo |
| | Centro | € 1.350 | 1.750 | 1.150 | 1.350 | 800 | 1.150 |
| | Frazione | € 1.150 | 1.350 | 700 | 1.150 | 400 | 700 |
| | Frazione villette | € 2.050 | 2.450 | 1.750 | 2.000 | 1.450 | 1.750 |
| | Periferia | € 1.050 | 1.300 | 800 | 1.050 | 500 | 800 |

| Prezzi parcheggi anno 2016 | | Centro | Semicentro | Periferia | Minimo | Massimo | Altro |
|----------------------------|---|--------|------------|-----------|--------|---------|-------|
| Posti auto scoperti | € | 9.000 | 7.200 | 6.300 | --- | --- | --- |
| Posti auto coperti | € | 10.850 | 9.000 | 8.150 | --- | --- | --- |
| Box singoli | € | 18.050 | 15.350 | 12.650 | --- | --- | --- |



www.liguria.fiaip.it

in collaborazione con

