

Geografia:

Il territorio comunale di Zignago è costituito da diversi nuclei abitativi nell'alta val di Vara; il capoluogo del Comune è Pieve di Zignago situato a 632 metri sul livello del mare.

Nei pressi della frazione di Valgiungata si sale fino al valico del Rastrello (1047 metri s.l.m.) sullo spartiacque tra le valli Vara e Magra, e già confine amministrativo tra la Repubblica di Genova e il Granducato di Toscana.

Il comune fa parte della Comunità Montana dell'Alta Val di Vara.

Geography:

The municipal territory of Zignago consists of several residential areas in the upper Vara Valley; the Capital of the Municipality is Pieve di Zignago situated at 632 mt. above the sea level.

Near the hamlet of Valgiungata it climbs up to the passage of Rastrello (1047 mt. above the sea level) on the watershed between the Magra and the Vara Valleys, and already the administrative border between the Republic of Genoa and the Grand Duchy of Tuscany.

The town is part of the Mountain Community of the High Vara Valley.

Altitudine: 632 m. s.l.m.

Superficie: 27,00 km2

Abitanti: 537

Densita': 19 ab./km2

Distanza da Genova: 85,00 km

Distanza da La Spezia: 36,00 km

CAP: 19020

Nome abitanti: Zignaghese

Santo patrono: Madonna del Dragone

Giorno festivo: 8 settembre

Frazioni/Hamlets: Pieve, Debbio, Imara, Sasseta, Serò, Torpiana, Valgiuncata, Vezzola.

Altitude: 632 mt. a.s.l.

Surface: 27,00 km2

Inhabitants: 537

Density: 19 inhab./km2

Distance from Genova: 85,00 km

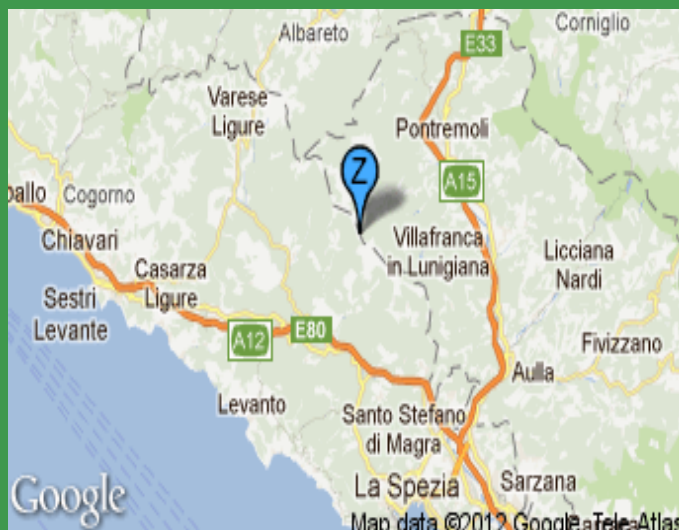
Distance from La Spezia: 36,00 km

Postal Code: 19020

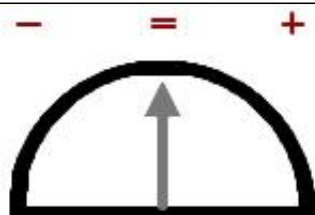
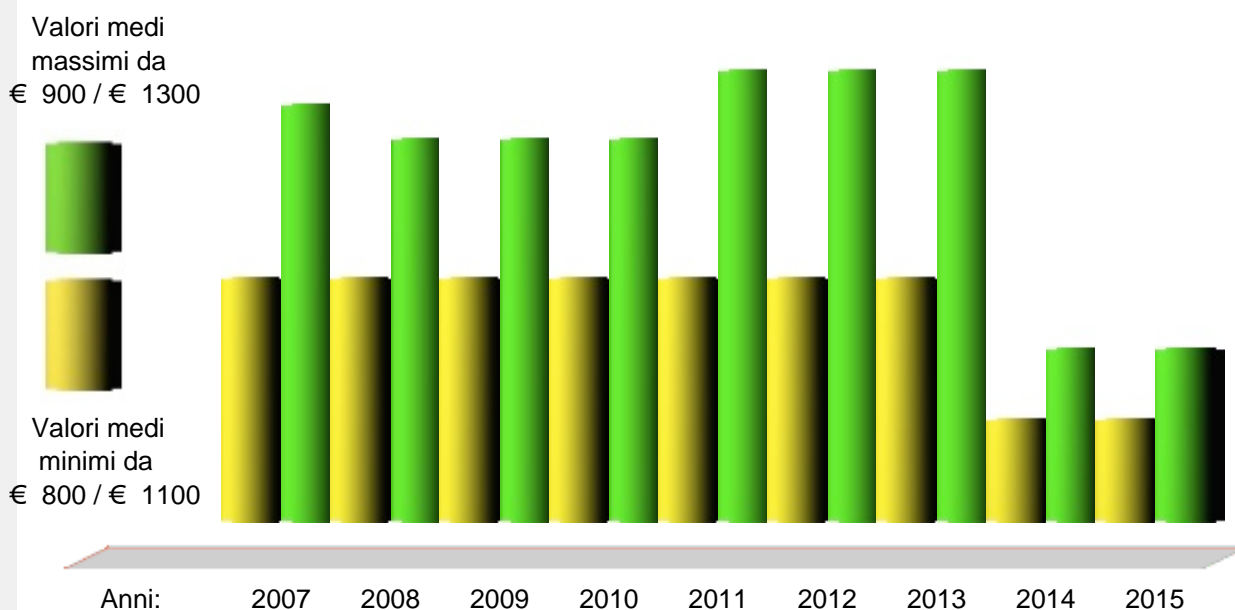
Inhabitants Name: Zignaghese

Patron Saint: Madonna del Dragone

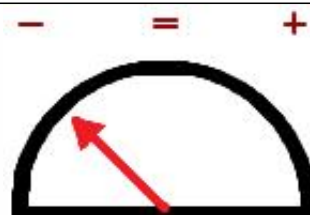
Local Holiday: 8 of september



Andamento prezzi medi per immobili nuovi o ristrutturati



Andamento Mercato 2015



Previsione Mercato 2016: -2.0%

Prezzi abitazioni anno 2015	Quartiere	Paese	€	Ristrutturato/Nuovo		In buono stato		Da ristrutturare	
				Minimo	Massimo	Minimo	Massimo	Minimo	Massimo
				800	900	600	700	350	450

Prezzi parcheggi anno 2015		Centro	Semicentro	Periferia	Minimo	Massimo	Altro
Posti auto scoperti	€	---	---	---	---	---	---
Posti auto coperti	€	---	---	---	---	---	---
Box singoli	€	9.500	---	---	---	---	---



www.liguria.fiaip.it

Filiali Banco di San Giorgio



FILIALE	INDIRIZZO	TELEFONO
LA SPEZIA VIA FIUME	Via Fiume, 152 - 19122 LA SPEZIA	0187/700704
LA SPEZIA VIA MONALE	Via Monale, 23-29 - 19121 LA SPEZIA	0187/778578
LA SPEZIA VIA CANALETTO	Via Canaletto, 307 - 19125 LA SPEZIA	0187/590267
LA SPEZIA VIA PASCOLI	Via Pascoli, 122 - 19124 LA SPEZIA	0187/439243
Minisportello di LA SPEZIA MARIDIPART	P.za d'Armi c/o Comprensorio Maridipart - 19121 LA SPEZIA	0187/712584
LA SPEZIA VIA CHIODO	Via Chiodo, 115 - 19121 LA SPEZIA	0187/522700
Sportello NATO	Sportello c/o NATO	0187/439244
SARZANA VIA MUCCINI	Via Brig.Partig. Muccini, 48 - 19038 SARZANA (SP)	0187/610625
LERICI	Via Calata Mazzini, 1 - 19032 LERICI (SP)	0187/966617
CASTELNUOVO MAGRA	Str.St.Aurelia, 129 - 19033 CASTELNUOVO MAGRA (SP)	0187/674943
PORTOVENERE	Via Lungomare, 47 - 19025 PORTOVENERE (SP)	0187/790614
CARRARA	Via G.Galilei, 32 54033 CARRARA	0585/855330