

Geografia:

Il comune di Ranzo fa parte della Comunità Montana Alta Valle Arroscia.

Geography:

The Municipality of Ranzo is part of the Mountain Community of the High Arroscia Valley.

Altitudine: 124 m. s.l.m.

Superficie: 11,73 km²

Abitanti: 570

Densita': 46 ab./km²

Distanza da Genova: 103,00 km

Distanza da Imperia: 45,00 km

CAP: 18028

Nome abitanti: Ranzesi

Santo patrono: San Donato d'Arezzo

Giorno festivo: 7 agosto

Altitude: 124 mt. a.s.l.

Surface: 11,73 km²

Inhabitants: 570

Density: 46 inhab./km²

Distance from Genova: 103,00 km

Distance from Imperia: 45,00 km

Postal Code: 18028

Inhabitants Name: Ranzesi

Patron Saint: San Donato d'Arezzo

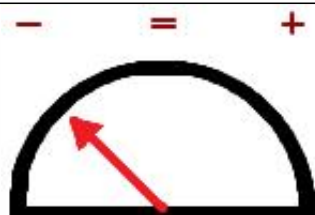
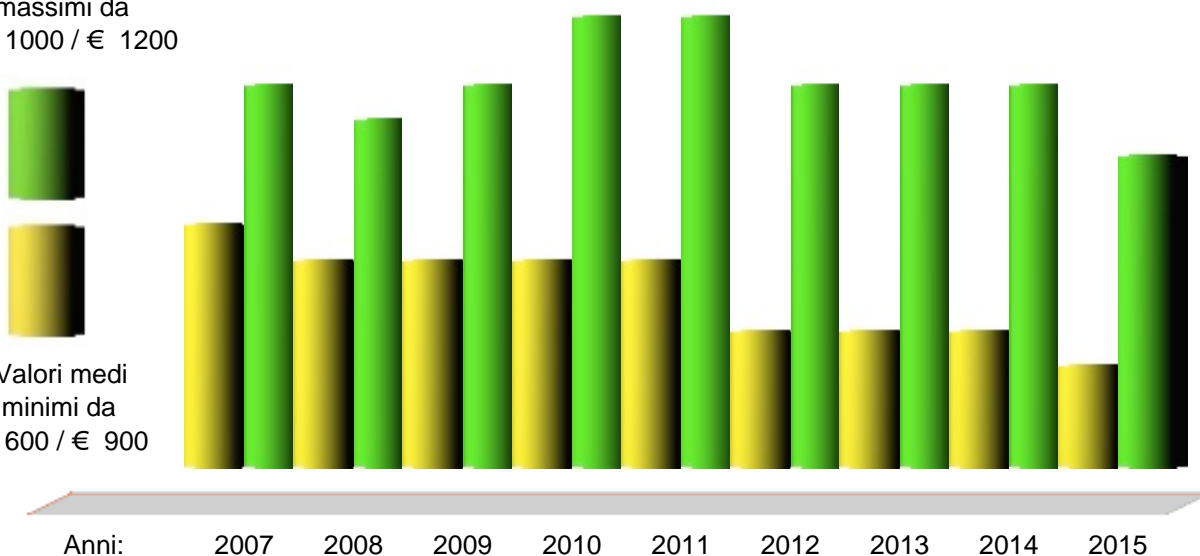
Local Holiday: 7 of august



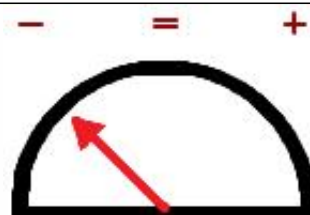
Andamento prezzi medi per immobili nuovi o ristrutturati

Valori medi massimi da € 1000 / € 1200

Valori medi minimi da € 600 / € 900



Andamento Mercato 2015



Previsione Mercato 2016: -6.0%

Prezzi abitazioni anno 2015	Quartiere		Ristrutturato/Nuovo		In buono stato		Da ristrutturare	
			Minimo	Massimo	Minimo	Massimo	Minimo	Massimo
	Centro paese	€	700	1.100	550	700	350	500
	Frazioni	€	650	950	500	650	350	500

Prezzi parcheggi anno 2015		Centro	Semicentro	Periferia	Minimo	Massimo	Altro
Posti auto scoperti	€	---	---	---	---	---	---
Posti auto coperti	€	---	---	---	---	---	---
Box singoli	€	10.800	---	---	---	---	---



www.liguria.fiaip.it

Filiali Banco di San Giorgio



FILIALE	INDIRIZZO	TELEFONO
Minisportello di ARMA DI TAGGIA	Via Boselli, 62 - 18011 ARMA DI TAGGIA (IM)	0184/477096
BORDIGHERA	Via Treviso, 1 - 18012 BORDIGHERA (IM)	0184/260381
IMPERIA V.LE MATTEOTTI	V.le Matteotti, 13 - 18100 IMPERIA	0183/666199
IMPERIA VIA PUCCINI	Via G.Puccini, 7 - 18100 IMPERIA	0183/272088
VENTIMIGLIA	Via Ruffini, 8/A - 18039 VENTIMIGLIA (IM)	0184/355633
SANREMO	Via Roma, 54 - 18038 SANREMO (IM)	0184/533888