

**Geografia:**


Il comune di Perinaldo fa parte della Comunità Montana Intemelia.

**Geography:**

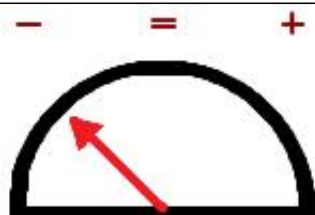
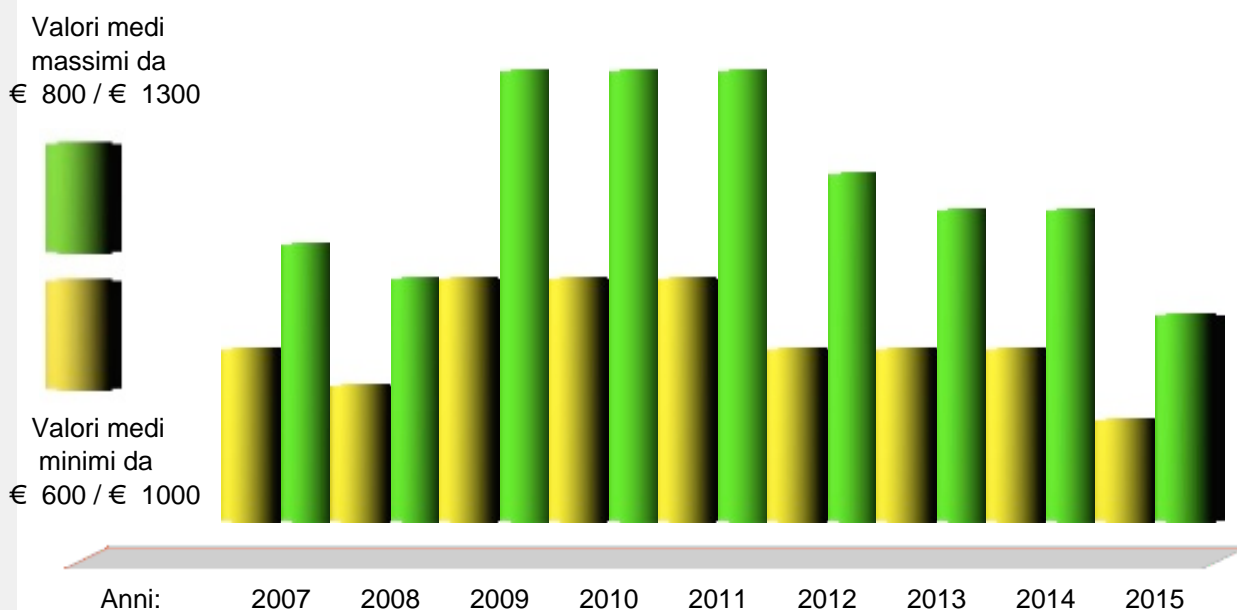
The Municipality of Perinaldo is part of the Mountain Community of Intemelia.

**Altitudine:** 572 m. s.l.m.  
**Superficie:** 21,04 km<sup>2</sup>  
**Abitanti:** 918  
**Densità:** 43 ab./km<sup>2</sup>  
**Distanza da Genova:** 171,00 km  
**Distanza da Imperia:** 67,00 km  
**CAP:** 18032  
**Nome abitanti:** Perinaldesi  
**Santo patrono:** San Nicolò  
**Giorno festivo:** 6 dicembre  
**Frazioni/Hamlets:** Negi, Suseneo.

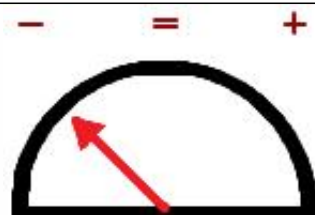
**Altitude:** 572 mt. a.s.l.  
**Surface:** 21,04 km<sup>2</sup>  
**Inhabitants:** 918  
**Density:** 43 inhab./km<sup>2</sup>  
**Distance from Genova:** 171,00 km  
**Distance from Imperia:** 67,00 km  
**Postal Code:** 18032  
**Inhabitants Name:** Perinaldesi  
**Patron Saint:** San Nicolò  
**Local Holiday:** 6 of december



### Andamento prezzi medi per immobili nuovi o ristrutturati



Andamento Mercato 2015



Previsione Mercato 2016: -2.0%

Prezzi abitazioni anno 2015	Quartiere	€	Ristrutturato/Nuovo		In buono stato		Da ristrutturare	
			Minimo	Massimo	Minimo	Massimo	Minimo	Massimo
	Centro paese	€	650	900	450	700	400	650
	Periferia	€	600	850	400	650	350	500

Prezzi parcheggi anno 2015	€	Centro	Semicentro	Periferia	Minimo	Massimo	Altro
Posti auto scoperti	€	---	---	---	---	---	---
Posti auto coperti	€	5.550	3.950	2.350	---	---	---
Box singoli	€	12.700	9.500	7.900	---	---	---



www.liguria.fiaip.it

Filiali Banco di San Giorgio



FILIALE	INDIRIZZO	TELEFONO
Minisportello di ARMA DI TAGGIA	Via Boselli, 62 - 18011 ARMA DI TAGGIA (IM)	0184/477096
BORDIGHERA	Via Treviso, 1 - 18012 BORDIGHERA (IM)	0184/260381
IMPERIA V.LE MATTEOTTI	V.le Matteotti, 13 - 18100 IMPERIA	0183/666199
IMPERIA VIA PUCCINI	Via G.Puccini, 7 - 18100 IMPERIA	0183/272088
VENTIMIGLIA	Via Ruffini, 8/A - 18039 VENTIMIGLIA (IM)	0184/355633
SANREMO	Via Roma, 54 - 18038 SANREMO (IM)	0184/533888