

Geografia:

Il Comune di Civezza è situato sul crinale di un colle nell'entroterra della Riviera Ligure di ponente, a ridosso di due vallate.

Civezza dista dal mare poco più di 4 km, anche se una volta il territorio comunale si estendeva fino alla riva e vi erano spiagge comunali: nonostante ciò, la montagna è parte integrante della storia e delle tradizioni civezzine.

A pochi chilometri a nord del paese, si erge il monte Faudo, la più alta vetta della zona, poco al di sopra dei 1150 mt s.l.m.

È notevole la presenza di alberi d'olivo che circondano il paese e ricoprono le colline circostanti.

Geography:

The Municipality of Civezza is situated on the crest of a hill in the hinterland of the west Ligurian Riviera, close to two valleys.

Civezza is away from the sea just over 4 km, although once the municipal territory extended to the shore and there were municipal beaches: in spite of this, the mountain is part of the history and traditions of Civezza.

A few kilometers north of the town, stands the Faudo mount, the highest peak in the area, just above 1150 meters above sea level.

It is remarkable the presence of olive trees that surround the village and cover the surrounding hills.

Altitudine: 222 m. s.l.m.

Superficie: 3,83 km²

Abitanti: 594

Densità: 151 ab./km²

Distanza da Genova: 127,00 km

Distanza da Imperia: 9,50 km

CAP: 18017

Nome abitanti: Civezzini

Santo patrono: San Marco Evangelista

Giorno festivo: 25 aprile

Frazioni/Hamlets: Argallo, Ciabauda, Zerni.

Altitude: 222 mt. a.s.l.

Surface: 3,83 km²

Inhabitants: 594

Density: 151 inhab./km²

Distance from Genova: 127,00 km

Distance from Imperia: 9,50 km

Postal Code: 18017

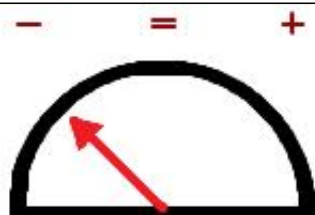
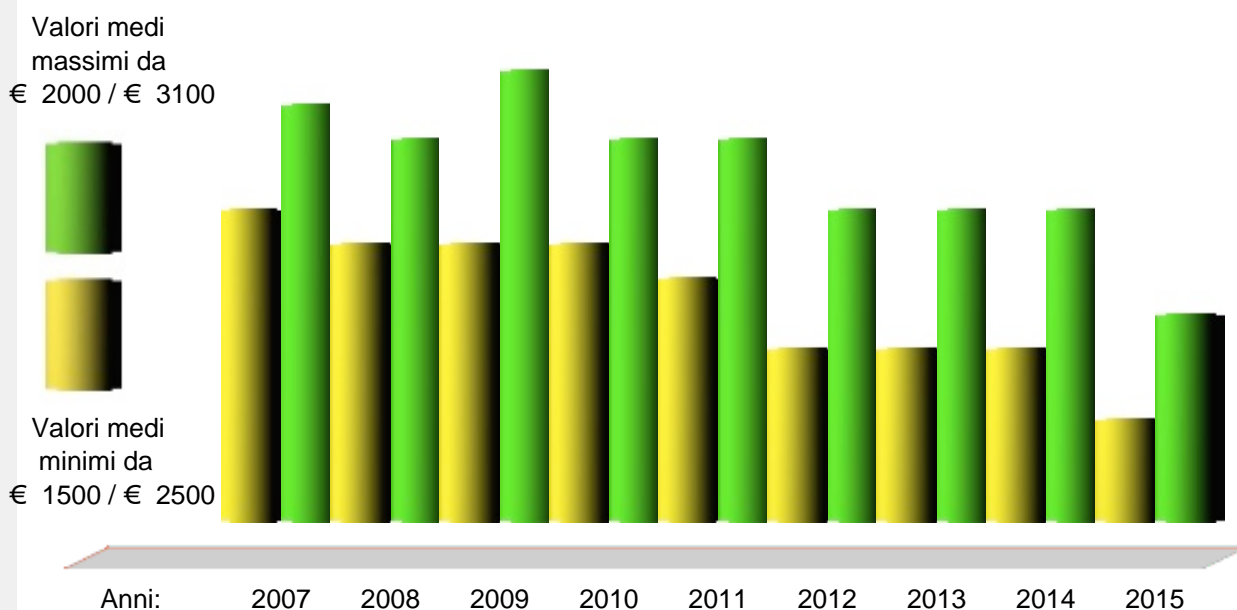
Inhabitants Name: Civezzini

Patron Saint: San Marco Evangelista

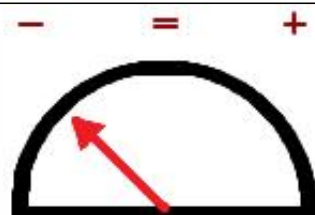
Local Holiday: 25 of april



Andamento prezzi medi per immobili nuovi o ristrutturati



Andamento Mercato 2015



Previsione Mercato 2016: -6.0%

Prezzi abitazioni anno 2015	Quartiere	€	Ristrutturato/Nuovo		In buono stato		Da ristrutturare	
			Minimo	Massimo	Minimo	Massimo	Minimo	Massimo
	Centro storico	€	1.500	2.050	1.250	1.500	400	800
	Via Provinciale	€	1.650	2.050	1.400	1.650	500	800

Prezzi parcheggi anno 2015	€	Centro	Semicentro	Periferia	Minimo	Massimo	Altro
Posti auto scoperti	€	6.550	---	---	---	---	---
Posti auto coperti	€	9.850	---	---	---	---	---
Box singoli	€	16.400	---	---	---	---	---



www.liguria.fiaip.it

Filiali Banco di San Giorgio



FILIALE	INDIRIZZO	TELEFONO
Minisportello di ARMA DI TAGGIA	Via Boselli, 62 - 18011 ARMA DI TAGGIA (IM)	0184/477096
BORDIGHERA	Via Treviso, 1 - 18012 BORDIGHERA (IM)	0184/260381
IMPERIA V.LE MATTEOTTI	V.le Matteotti, 13 - 18100 IMPERIA	0183/666199
IMPERIA VIA PUCCINI	Via G.Puccini, 7 - 18100 IMPERIA	0183/272088
VENTIMIGLIA	Via Ruffini, 8/A - 18039 VENTIMIGLIA (IM)	0184/355633
SANREMO	Via Roma, 54 - 18038 SANREMO (IM)	0184/533888