

San Colombano Certenoli (Genova)

ENTROTERRA

Geografia:

Il comune di San Colombano Certenoli ha un territorio geografico molto vasto, il più esteso della Val Fontanabuona, compreso tra il Passo dell'Anchetta e il monte Ramaceto (1345 m.).

L'orografia del territorio comprende zone di fondovalle, dove si coltiva la vite grazie alla presenza di abbondante acqua, e zone montane come le pendici del monte Ramaceto, il più elevato dell'intera valle fontanina.

San Colombano Certenoli fa parte della Comunità Montana Fontanabuona insieme ad altri sedici comuni liguri.

Geography:

The Municipality of San Colombano Certenoli has a very wide geographical area, the largest of the Fontanabuona Valley, between the pass of the Anchetta and the Ramaceto Mount (1345 mt.).

The topography of the area includes areas in the valley, where it is cultivated the vine due to the presence of large amounts of water, and mountain areas such as the slopes of the Ramaceto Mount, the highest one of the whole Fontanabuona Valley.

San Colombano Certenoli is part of the Mountain Community of Fontanabuona along with sixteen other Ligurian Municipalities.

Altitudine: 45 m. s.l.m.

Superficie: 41,30 km²

Abitanti: 2.587

Densità: 62 ab./km²

Distanza da Genova: 47,00 km

CAP: 16040

Nome abitanti: Sancolombanesi

Santo patrono: San Colombano abate

Giorno festivo: 23 novembre, 8 dicembre

Frazioni/Hamlets: Aveggio, Baranzuolo, Bavaggi, Calvari, Camposasco, Celesia, Certenoli, Chiesa Nuova, Cichero, Maggi, Mezzavalle, Romaggi, San Colombano, San Martino al Monte.

Altitude: 45 mt. a.s.l.

Surface: 41,30 km²

Inhabitants: 2.587

Density: 62 inhab./km²

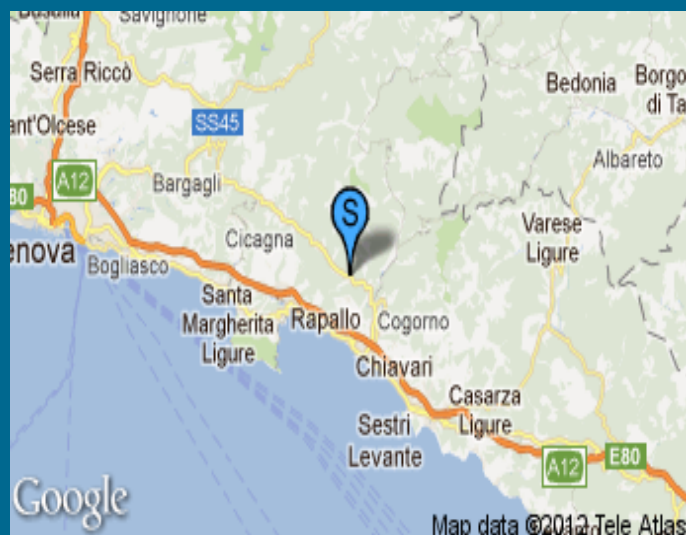

Distance from Genova: 47,00 km

Postal Code: 16040

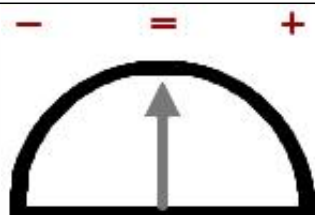
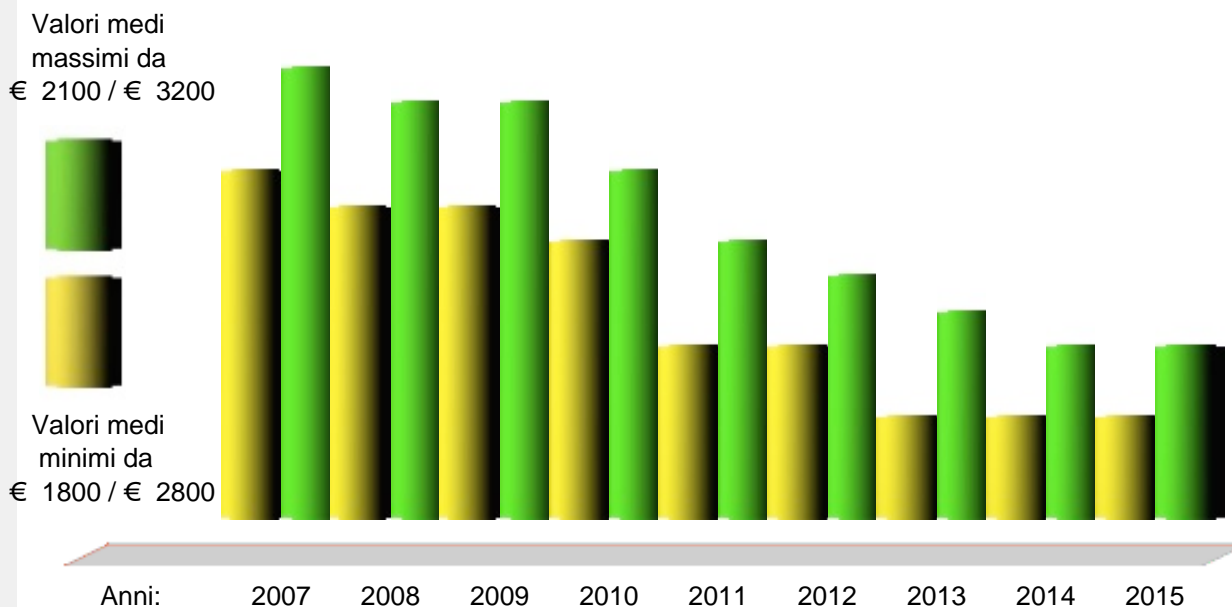
Inhabitants Name: Sancolombanesi

Patron Saint: San Colombano abate

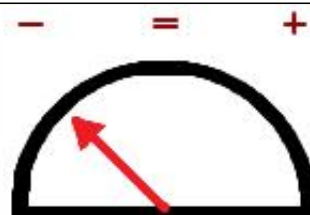
Local Holiday: 23 of november, 8 of december



Andamento prezzi medi per immobili nuovi o ristrutturati



Andamento Mercato 2015



Previsione Mercato 2016: -3.5%

Prezzi abitazioni anno 2015	Quartiere	€	Ristrutturato/Nuovo		In buono stato		Da ristrutturare	
			Minimo	Massimo	Minimo	Massimo	Minimo	Massimo
	Centro	€	2.000	2.200	1.750	2.000	1.150	1.700
	Periferia	€	1.600	2.000	1.350	1.600	950	1.350

Prezzi parcheggi anno 2015	€	Centro	Semicentro	Periferia	Minimo	Massimo	Altro
Posti auto scoperti	€	---	---	---	---	---	---
Posti auto coperti	€	---	---	---	---	---	---
Box singoli	€	20.900	16.150	---	---	---	---



www.liguria.fiaip.it

Filiali Banco di San Giorgio



FILIALE	INDIRIZZO	TELEFONO
GENOVA VIA CECCARDI	Via Ceccardi, 1 - 16121 GENOVA	010/55241
GENOVA CORSO TORINO	C.so Torino, 61 R - 16129 GENOVA	010/5702380
GENOVA VIA PASTORINO	Via Pastorino, 118 - 16162 GENOVA	010/7450284
GENOVA VIA SESTRI	Via Sestri, 188 R - 16154 SESTRI P. (GE)	010/6509005
GENOVA PIAZZA LERDA	P.za Lerda, 10R - 16158 VOLTRI (GE)	010/6135556
GENOVA VIA V MAGGIO	Via V Maggio, 101 R - 16148 GENOVA	010/3741456
GENOVA VIA ROLANDO	Via C. Rolando, 161 - 16100 GENOVA	010/4695872
GENOVA VIA MOLASSANA	Via Molassana, 82 R - 16138 GENOVA	010/8366127
GENOVA PIAZZA LEOPARDI	P.za Leopardi, 6 - 16145 GENOVA	010/3627165
GENOVA VIA FIESCHI	Via Fieschi, 11 - 16121 GENOVA	010/530961
RECCO	Via Roma, 56 R - 16036 RECCO (GE)	0185/76351
RAPALLO	Via Alessandro Lamarmora, 4 - 16035 RAPALLO (GE)	0185/62119
CHIAVARI	C.so Dante, 36 - 16043 CHIAVARI (GE)	0185/323784
LAVAGNA	C.so Buenos Aires, 84 - 16033 LAVAGNA (GE)	0185/321649
SESTRI LEVANTE	Via Fascie, 70 - 16039 SESTRI LEVANTE (GE)	0185/485814
BORZONASCA	Via A. Grilli, 15 - 16041 BORZONASCA (GE)	0185/343032
CICAGNA	Via Statale, 8 16040 CICAGNA (GE)	0185/971139
Minisportello di BORZONASCA	Via Capitan Gandolfo, 138 - 16046 MEZZANEGO (GE)	0185/335012
S.STEFANO D'AVETO	Via Razzetti, 11 - 16049 S.STEFANO D'AVETO (GE)	0185/88539