

### Geografia:

Il Comune di Finale Ligure è situato sulla Riviera Ligure di Ponente, fra i promontori di Caprazoppa e di Capo Noli, ed il suo territorio comunale fa parte della Comunità Montana Pollupice.

La struttura urbanistica di Finale Ligure si articola in tre nuclei principali, che soltanto nel 1927 furono riuniti: Finalmarina (la zona urbanizzata più di recente), Finalpia e Finalborgo (il capoluogo dello storico Marchesato di Finale circondato dalle antiche mura quattrocentesche e sovrastato dai castelli Govone e San Giovanni); nel 2002 Finale Ligure è stato inserito nel Club dei borghi più belli d'Italia.

Più distante, verso Noli, la frazione di Varigotti, famosa per le sue spiagge e per le caratteristiche abitazioni dei pescatori, in stile saraceno (qui aveva sede il porto medievale).

### Geography:

The Municipality of Finale Ligure is located on the West Ligurian Coast (Riviera di Ponente), between the headlands of Caprazoppa and Capo Noli, and its municipal territory is part of the Mountain Community of Pollupice.

The urban structure of Finale Ligure is divided into three main groups, that only in 1927 were reunited: Finalmarina (the most recently urbanized area), Finalpia and Finalborgo (the Chief-Town of the historic Marquis of Finale surrounded by the ancient walls of the fifteenth century and dominated by Govone and St. John castles); in 2002 Finale Ligure was included in the Club of the most beautiful Italian boroughs.

More distant to Noli, the fraction of Varigotti, famous for its beaches and the characteristics housing of the fishermen, in the Saracen style (here was located the medieval port).

**Altitudine:** 10 m. s.l.m.

**Superficie:** 34,59 km<sup>2</sup>

**Abitanti:** 11.780

**Densità:** 340 ab./km<sup>2</sup>

**Distanza da Genova:** 75,00 km

**Distanza da %s:** 28,00 km

**CAP:** 17024

**Nome abitanti:** Finalesi

**Santo patrono:** San Giovanni Battista

**Giorno festivo:** 24 giugno

**Frazioni/Hamlets:** Finalborgo, F.Marina, F.Pia, Gorra, Olle, Perti, Monticello, Calvisio, Verzi, S.Bernardino, Varigotti.

**Altitude:** 10 mt. a.s.l.

**Surface:** 34,59 km<sup>2</sup>

**Inhabitants:** 11.780

**Density:** 340 inhab./km<sup>2</sup>

**Distance from Genova:** 75,00 km

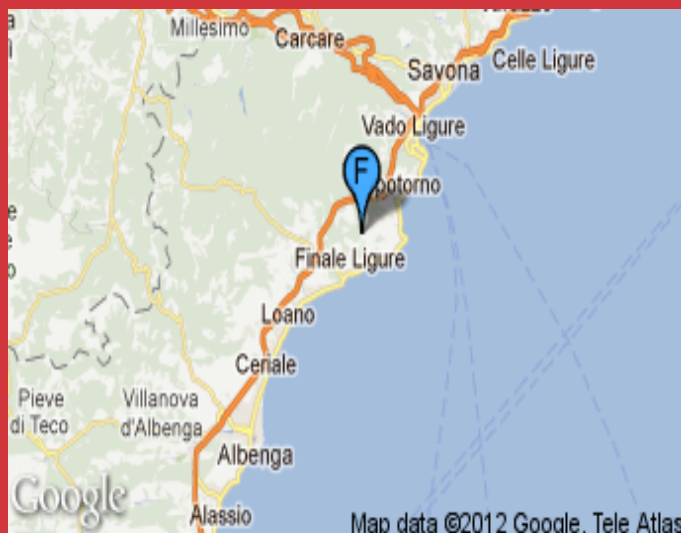
**Distance from %s:** 28,00 km

**Postal Code:** 17024

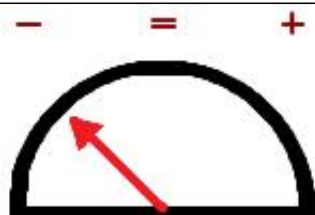
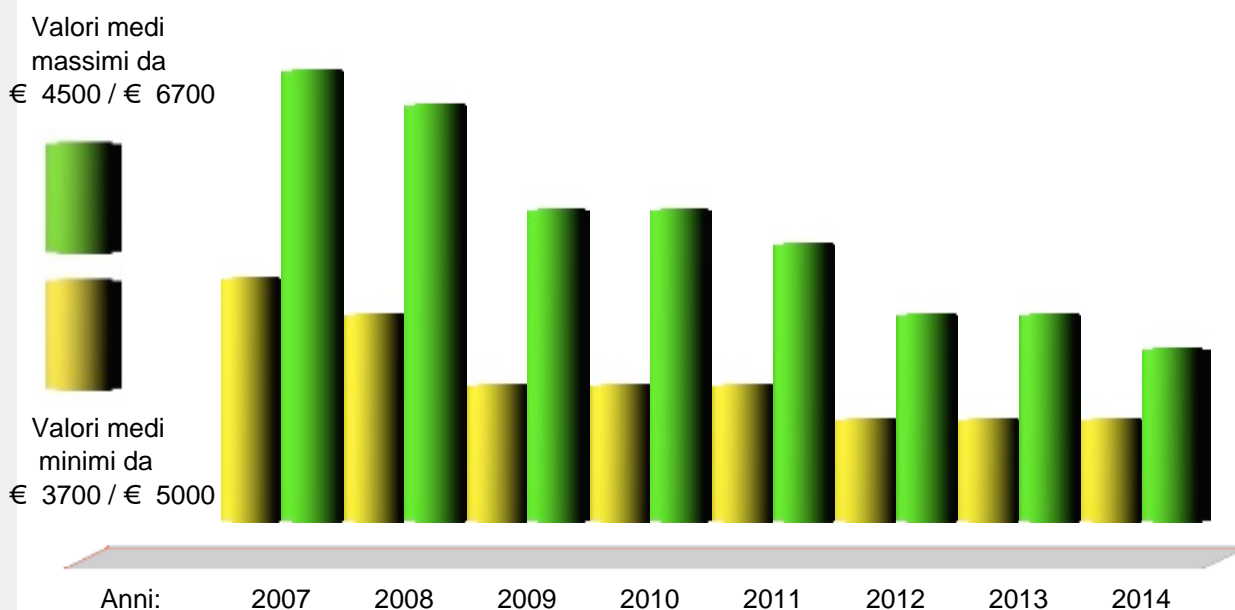
**Inhabitants Name:** Finalesi

**Patron Saint:** San Giovanni Battista

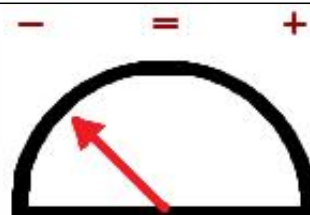
**Local Holiday:** 24 of June



## Andamento prezzi medi per immobili nuovi o ristrutturati



Andamento Mercato 2014



Previsione Mercato 2015: -4.0%

Prezzi abitazioni anno 2014	Quartiere	Ristrutturato/Nuovo		In buono stato		Da ristrutturare	
		Minimo	Massimo	Minimo	Massimo	Minimo	Massimo
	Centro	€ 4.200	5.200	3.800	4.200	2.850	3.800
	Fronte mare	€ 5.500	6.500	4.500	5.400	3.800	4.500
	Periferia	€ 2.500	3.000	2.300	2.700	1.900	2.200
	Semicentro	€ 2.900	3.600	2.600	2.900	2.300	2.800

Prezzi parcheggi anno 2014		Centro	Semicentro	Periferia	Minimo	Massimo	Altro
Posti auto scoperti	€	25.000	20.000	15.000	---	---	---
Posti auto coperti	€	40.000	25.000	20.000	---	---	---
Box singoli	€	75.000	60.000	40.000	---	---	---



www.liguria.fiaip.it

Filiali Banco di San Giorgio

UBI Banco di San Giorgio  
Banca Regionale Europea S.p.A.

FILIALE	INDIRIZZO	TELEFONO
ALBENGA	Piazza Petrarca, 36 - 17031 ALBENGA (SV)	0182/555276
SAVONA PIAZZA SAFFI	P.za Saffi, 11 R - 17100 SAVONA	019/820677
SAVONA CORSO V. VENETO	C.so V.Veneto, 93 - 17100 SAVONA	019/800426
LOANO	Via Stella, 34 - 17025 LOANO (SV)	019/6766663
ALBISOLA	C.so Mazzini, 189 - 17013 ALBISOLA (SV)	019/480020
Minisportello di CELLE LIGURE	Via Boagno, 12 - 17015 CELLE LIGURE (SV)	019/990098
ANDORA	P.za S.Maria, 7 - 17051 ANDORA (SV)	0182/684502
ALASSIO	Via Mazzini, 55 - 17021 ALASSIO (SV)	0182/571454
FINALE LIGURE	Via Concezione, 10 R - 17024 FINALE L. (SV)	019/690755
CAIRO MONTENOTTE	C.so G.Marconi, 240 - 17018 CAIRO M. (SV)	019/511891