

Geografia:

Il Comune di Sesta Godano si trova sul confine nord orientale della Provincia e si trova interamente sulla riva destra del fiume Vara.

Il suo territorio è costituito prevalentemente da zone montane e pedemontane, solcate da vallate che confluiscono nella valle principale.

Il comune fa parte della Comunità Montana dell'Alta Val di Vara e del Parco naturale regionale di MonteMarcello - Magra.

Geography:

The Municipality of Sesta Godano is located on the northern border of the Province and it's entirely located on the right bank of the Vara river.

Its territory consists mainly of mountain and submountain areas, cut by valleys that flow into the main valley.

The town is part of the Mountain Community of the High Vara Valley and of the Regional and Natural Park of MonteMarcello - Magra.

Altitudine: 242 m. s.l.m.

Superficie: 69,00 km²

Abitanti: 1.521

Densita': 22 ab./km²

Distanza da Genova: 80,00 km

Distanza da %s: 34,00 km

CAP: 19020

Nome abitanti: Godani

Santo patrono: San Marco Evangelista

Giorno festivo: 25 aprile

Frazioni/Hamlets: Cornice, Groppo, Antessio, Pignona, Chiusola, Airola, Rio, Mangia, Orneto, Scogna, Oradoro.

Altitude: 242 mt. a.s.l.

Surface: 69,00 km²

Inhabitants: 1.521

Density: 22 inhab./km²

Distance from Genova: 80,00 km

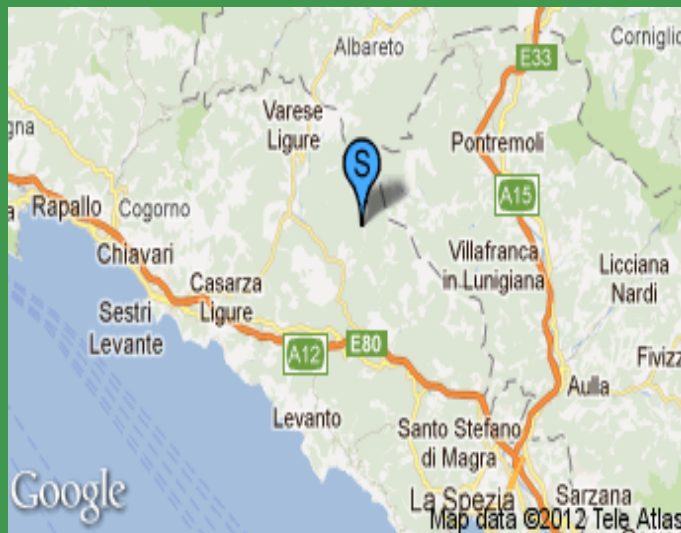

Distance from %s: 34,00 km

Postal Code: 19020

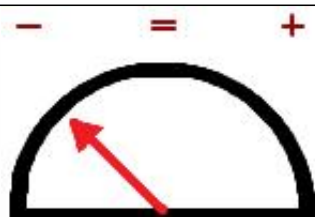
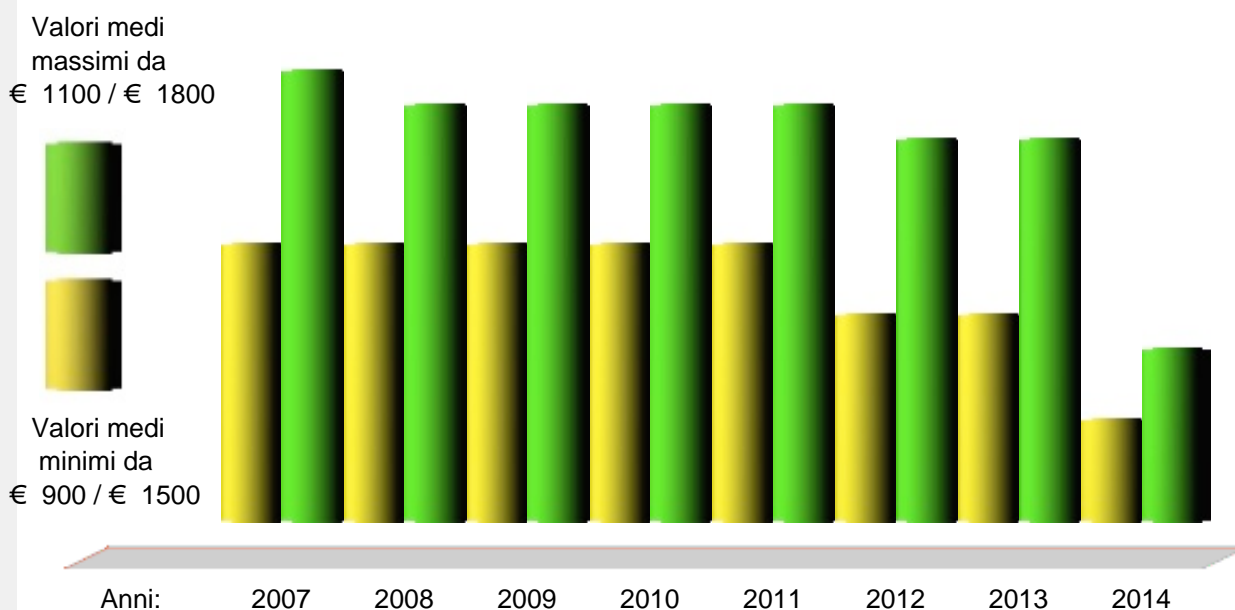
Inhabitants Name: Godani

Patron Saint: San Marco Evangelista

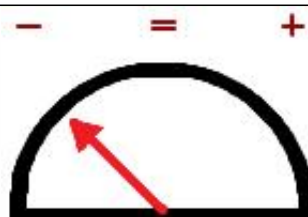
Local Holiday: 25 of april



Andamento prezzi medi per immobili nuovi o ristrutturati



Andamento Mercato 2014



Previsione Mercato 2015: -6.0%

Prezzi abitazioni anno 2014	Quartiere		Ristrutturato/Nuovo		In buono stato		Da ristrutturare	
			Minimo	Massimo	Minimo	Massimo	Minimo	Massimo
	Centro	€	1.000	1.100	700	800	400	500
	In frazione	€	950	1.250	650	950	500	650

Prezzi parcheggi anno 2014		Centro	Semicentro	Periferia	Minimo	Massimo	Altro
Posti auto scoperti	€	5.700	4.750	3.800	---	---	---
Posti auto coperti	€	---	---	---	---	---	---
Box singoli	€	17.100	14.250	12.350	---	---	---



www.liguria.fiaip.it

Filiali Banco di San Giorgio



FILIALE	INDIRIZZO	TELEFONO
LA SPEZIA VIA FIUME	Via Fiume, 152 - 19122 LA SPEZIA	0187/700704
LA SPEZIA VIA MONALE	Via Monale, 23-29 - 19121 LA SPEZIA	0187/778578
LA SPEZIA VIA CANALETTO	Via Canaletto, 307 - 19125 LA SPEZIA	0187/590267
LA SPEZIA VIA PASCOLI	Via Pascoli, 122 - 19124 LA SPEZIA	0187/439243
Minisportello di LA SPEZIA MARIDIPART	P.za d'Armi c/o Comprensorio Maridipart - 19121 LA SPEZIA	0187/712584
LA SPEZIA VIA CHIODO	Via Chiodo, 115 - 19121 LA SPEZIA	0187/522700
Sportello NATO	Sportello c/o NATO	0187/439244
SARZANA VIA MUCCINI	Via Brig.Partig. Muccini, 48 - 19038 SARZANA (SP)	0187/610625
LERICI	Via Calata Mazzini, 1 - 19032 LERICI (SP)	0187/966617
CASTELNUOVO MAGRA	Str.St.Aurelia, 129 - 19033 CASTELNUOVO MAGRA (SP)	0187/674943
PORTOVENERE	Via Lungomare, 47 - 19025 PORTOVENERE (SP)	0187/790614
CARRARA	Via G.Galilei, 32 54033 CARRARA	0585/855330