

Geografia:

Il comune di Ranzo fa parte della Comunità Montana Alta Valle Arroscia.

Geography:

The Municipality of Ranzo is part of the Mountain Community of the High Arroscia Valley.

Altitudine: 124 m. s.l.m.

Superficie: 11,73 km²

Abitanti: 570

Densita': 46 ab./km²

Distanza da Genova: 103,00 km

Distanza da %s: 45,00 km

CAP: 18028

Nome abitanti: Ranzesi

Santo patrono: San Donato d'Arezzo

Giorno festivo: 7 agosto

Altitude: 124 mt. a.s.l.

Surface: 11,73 km²

Inhabitants: 570

Density: 46 inhab./km²

Distance from Genova: 103,00 km

Distance from %s: 45,00 km

Postal Code: 18028

Inhabitants Name: Ranzesi

Patron Saint: San Donato d'Arezzo

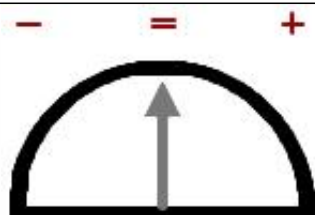
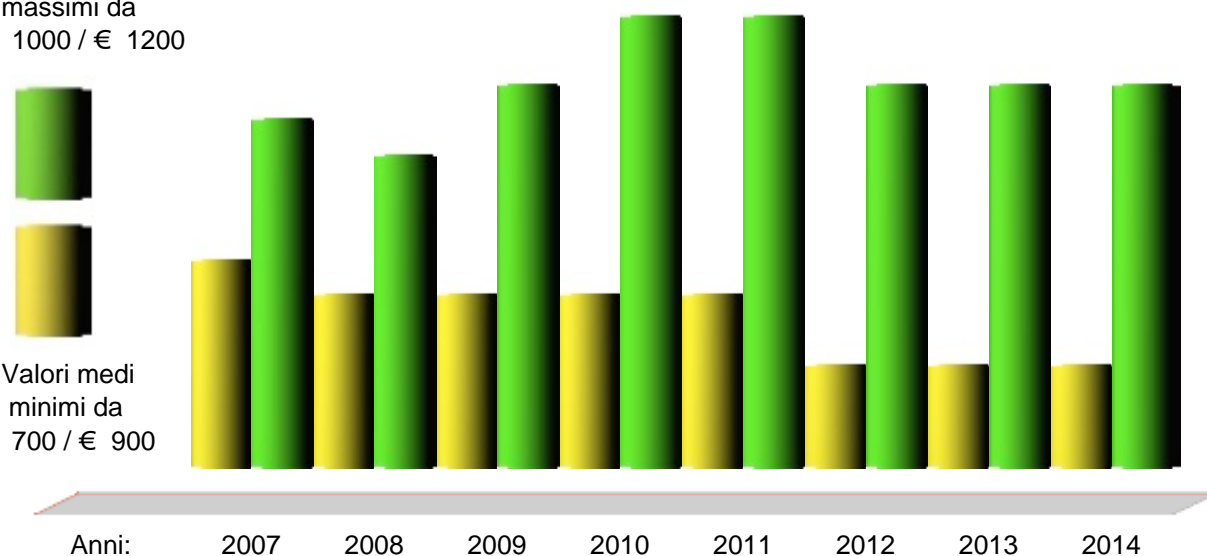
Local Holiday: 7 of august



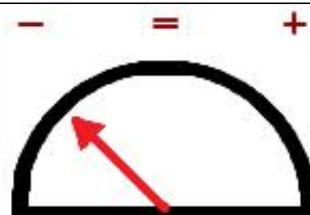
Andamento prezzi medi per immobili nuovi o ristrutturati

Valori medi massimi da
€ 1000 / € 1200

Valori medi minimi da
€ 700 / € 900



Andamento Mercato 2014



Previsione Mercato 2015: -6.0%

Prezzi abitazioni anno 2014	Quartiere	Ristrutturato/Nuovo		In buono stato		Da ristrutturare	
		Minimo	Massimo	Minimo	Massimo	Minimo	Massimo
	Centro paese	€ 800	1.200	600	800	400	550
	Frazioni	€ 700	1.050	550	750	400	550

Prezzi parcheggi anno 2014		Centro	Semicentro	Periferia	Minimo	Massimo	Altro
Posti auto scoperti	€	---	---	---	---	---	---
Posti auto coperti	€	---	---	---	---	---	---
Box singoli	€	12.000	---	---	---	---	---



www.liguria.fiaip.it

Filiali Banco di San Giorgio



FILIALE	INDIRIZZO	TELEFONO
Minisportello di ARMA DI TAGGIA	Via Boselli, 62 - 18011 ARMA DI TAGGIA (IM)	0184/477096
BORDIGHERA	Via Treviso, 1 - 18012 BORDIGHERA (IM)	0184/260381
IMPERIA V.LE MATTEOTTI	V.le Matteotti, 13 - 18100 IMPERIA	0183/666199
IMPERIA VIA PUCCINI	Via G.Puccini, 7 - 18100 IMPERIA	0183/272088
VENTIMIGLIA	Via Ruffini, 8/A - 18039 VENTIMIGLIA (IM)	0184/355633
SANREMO	Via Roma, 54 - 18038 SANREMO (IM)	0184/533888