

Geografia:

Il comune di Pieve di Teco fa parte della Comunità Montana Alta Valle Arroscia.

Geography:

The Municipality of Pieve di Teco is part of the Mountain Community of the High Arroscia Valley.

Altitudine: 240 m. s.l.m.

Superficie: 40,61 km²

Abitanti: 1.421

Densita': 34 ab./km²

Distanza da Genova: 113,00 km

Distanza da %s: 24,00 km

CAP: 18026

Nome abitanti: Pievesi

Santo patrono: San Sebastiano

Giorno festivo: 30 gennaio

Frazioni/Hamlets: Acquetico, Calderara, Lovegno, Moano, Muzio, Nirasca, Trovasta.

Altitude: 240 mt. a.s.l.

Surface: 40,61 km²

Inhabitants: 1.421

Density: 34 inhab./km²

Distance from Genova: 113,00 km

Distance from %s: 24,00 km

Postal Code: 18026

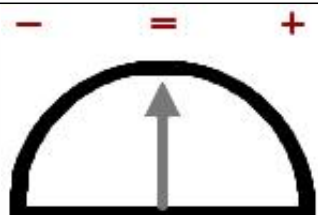
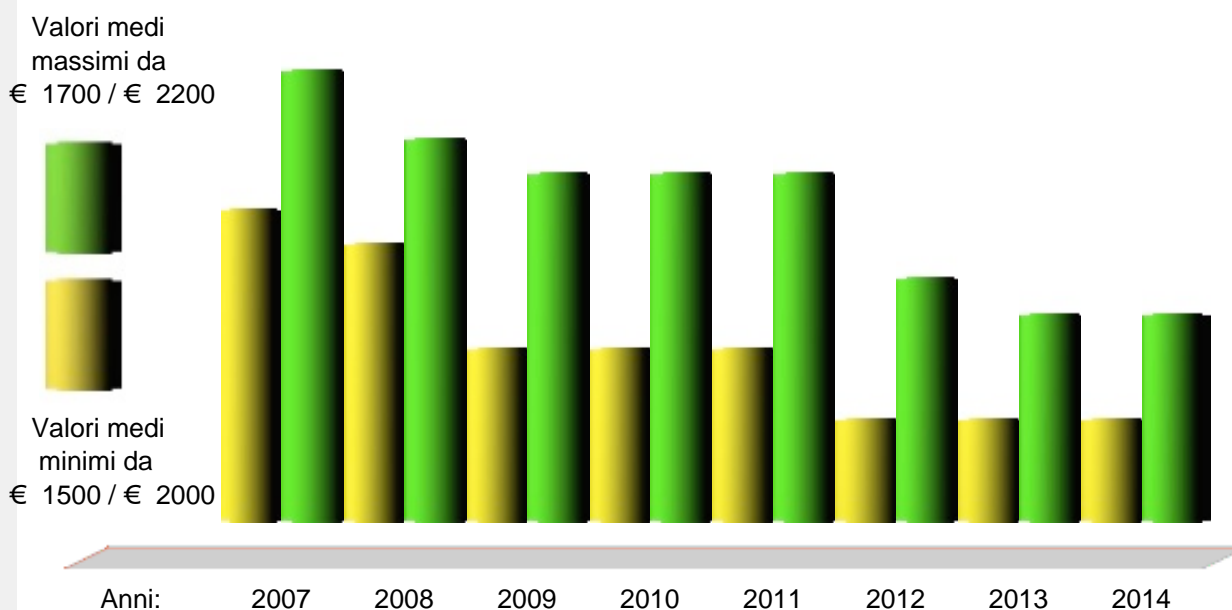
Inhabitants Name: Pievesi

Patron Saint: San Sebastiano

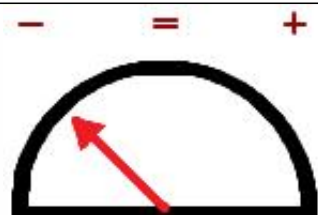
Local Holiday: 30 of january



Andamento prezzi medi per immobili nuovi o ristrutturati



Andamento Mercato 2014



Previsione Mercato 2015: -6.0%

Prezzi abitazioni anno 2014	Quartiere	€	Ristrutturato/Nuovo		In buono stato		Da ristrutturare	
			Minimo	Massimo	Minimo	Massimo	Minimo	Massimo
	Centro paese	€	1.500	1.800	1.200	1.500	500	900
	Frazioni	€	1.500	1.700	1.000	1.450	500	800

Prezzi parcheggi anno 2014	€	Centro	Semicentro	Periferia	Minimo	Massimo	Altro
Posti auto scoperti	€	---	---	---	---	---	---
Posti auto coperti	€	---	---	---	---	---	---
Box singoli	€	20.000	---	---	---	---	---



www.liguria.fiaip.it

Filiali Banco di San Giorgio



FILIALE	INDIRIZZO	TELEFONO
Minisportello di ARMA DI TAGGIA	Via Boselli, 62 - 18011 ARMA DI TAGGIA (IM)	0184/477096
BORDIGHERA	Via Treviso, 1 - 18012 BORDIGHERA (IM)	0184/260381
IMPERIA V.LE MATTEOTTI	V.le Matteotti, 13 - 18100 IMPERIA	0183/666199
IMPERIA VIA PUCCINI	Via G.Puccini, 7 - 18100 IMPERIA	0183/272088
VENTIMIGLIA	Via Ruffini, 8/A - 18039 VENTIMIGLIA (IM)	0184/355633
SANREMO	Via Roma, 54 - 18038 SANREMO (IM)	0184/533888