

Geografia:

Il comune di Moneglia è situato sulla Riviera di Levante, in Val Petronio.

Si trova all'interno di una baia delimitata da due promontori, entrambi ricchi di vegetazione mediterranea: ad ovest si estende il promontorio di Punta Moneglia e ad est quello di Punta Rospo.

Mentre il primo è interamente selvaggio, il secondo presenta diverse costruzioni ad uso residenziale, fino all'abitato di Lemoglio.

Moneglia fa parte della Comunità Montana Val Petronio insieme ai comuni di Casarza Ligure, Castiglione Chiavarese e Sestri Levante.

Alla città viene conferita ogni anno, dal 1990, la Bandiera Blu per la qualità del mare, delle spiagge, dei servizi e dell'ambiente.

Geography:

The Municipality of Moneglia is situated on the East Riviera, in the Petronio Valley.

It is located in a bay enclosed by two headlands, both rich in Mediterranean vegetation: to the west lies the cape of Punta Moneglia and to the east the cape of Punta Rospo.

While the former is entirely wild, the latter presents several buildings for residential use, up to the village of Lemoglio.

Moneglia is part of the Mountain Community of the Petronio Valley, together with the Municipalities of Casarza Ligure, Castiglione Chiavarese and Sestri Levante.

The city is awarded each year since 1990, the Blue Flag for the quality of sea, beaches, services and environment.

Altitudine: 4 m. s.l.m.

Superficie: 15,40 km²

Abitanti: 2.829

Densità: 13 ab./km²

Distanza da Genova: 56,00 km

CAP: 16030

Nome abitanti: Monegliesi

Santo patrono: Esaltazione della Santa Croce e San Giorgio
Giorgio

Giorno festivo: 14 settembre, 24 aprile

Frazioni/Hamlets: Bracco, Lemoglio, San Saturnino.

Altitude: 4 mt. a.s.l.

Surface: 15,40 km²

Inhabitants: 2.829

Density: 13 inhab./km²

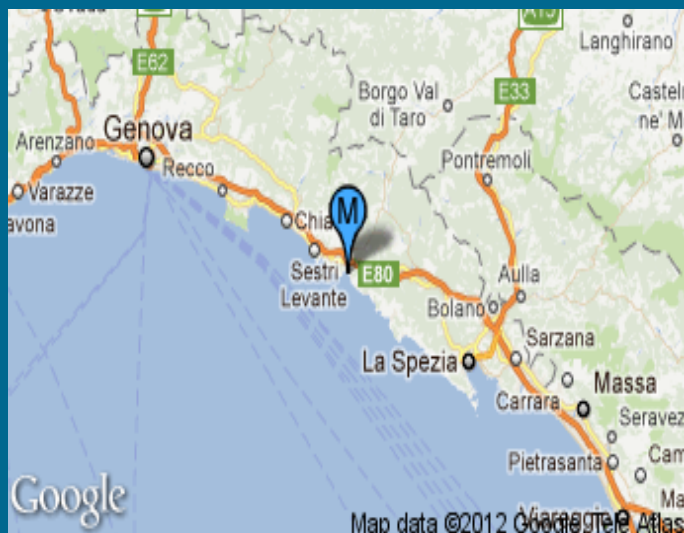

Distance from Genova: 56,00 km

Postal Code: 16030

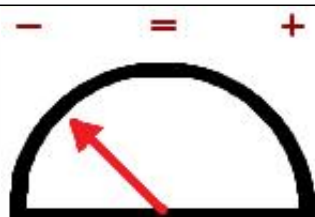
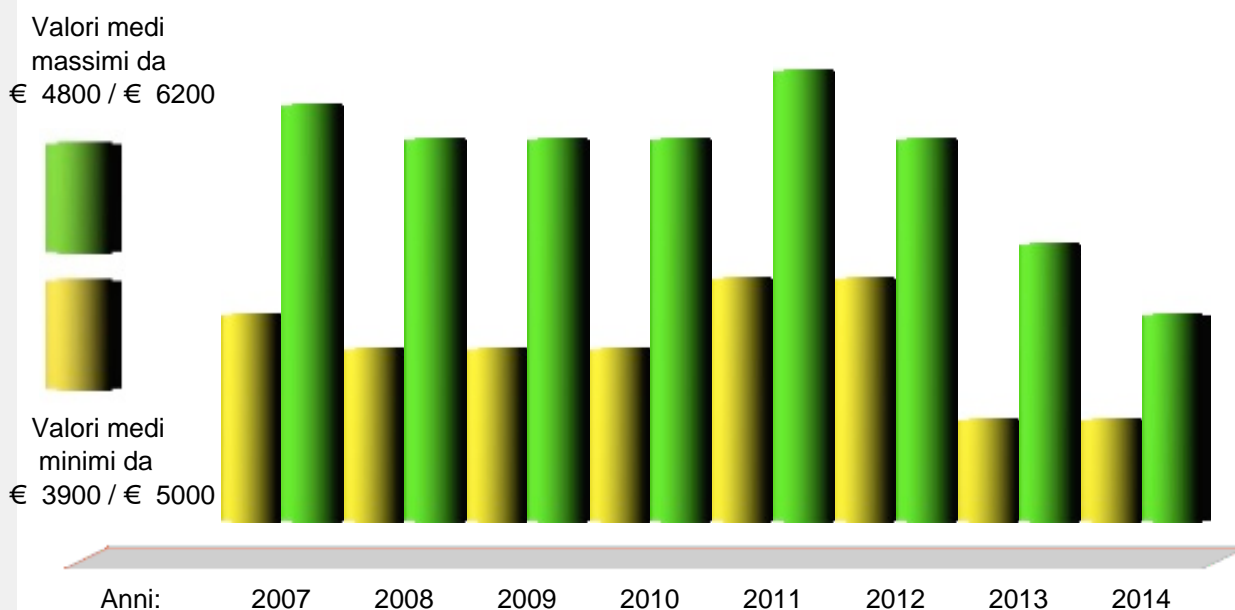
Inhabitants Name: Monegliesi

Patron Saint: Esaltazione della Santa Croce e San

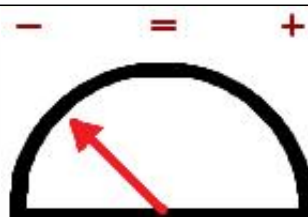
Local Holiday: 14 of september, 24 of april



Andamento prezzi medi per immobili nuovi o ristrutturati



Andamento Mercato 2014



Previsione Mercato 2015: -2.0%

Prezzi abitazioni anno 2014	Quartiere	Ristrutturato/Nuovo		In buono stato		Da ristrutturare	
		Minimo	Massimo	Minimo	Massimo	Minimo	Massimo
	Centro	€ 3.800	4.750	2.850	4.300	2.400	2.850
	Fronte mare	€ 5.250	5.900	3.600	4.150	3.150	3.700
	In frazione	€ 2.850	3.800	2.400	2.850	1.650	2.450

Prezzi parcheggi anno 2014	Centro	Semicentro	Periferia	Minimo	Massimo	Altro
Posti auto scoperti	€ 28.500	22.800	19.000	---	---	---
Posti auto coperti	€ ---	---	---	---	---	---
Box singoli	€ 47.500	38.000	33.250	---	---	---



www.liguria.fiaip.it

Filiali Banco di San Giorgio



FILIALE	INDIRIZZO	TELEFONO
GENOVA VIA CECCARDI	Via Ceccardi, 1 - 16121 GENOVA	010/55241
GENOVA CORSO TORINO	C.so Torino, 61 R - 16129 GENOVA	010/5702380
GENOVA VIA PASTORINO	Via Pastorino, 118 - 16162 GENOVA	010/7450284
GENOVA VIA SESTRI	Via Sestri, 188 R - 16154 SESTRI P. (GE)	010/6509005
GENOVA PIAZZA LERDA	P.za Lerda, 10R - 16158 VOLTRI (GE)	010/6135556
GENOVA VIA V MAGGIO	Via V Maggio, 101 R - 16148 GENOVA	010/3741456
GENOVA VIA ROLANDO	Via C. Rolando, 161 - 16100 GENOVA	010/4695872
GENOVA VIA MOLASSANA	Via Molassana, 82 R - 16138 GENOVA	010/8366127
GENOVA PIAZZA LEOPARDI	P.za Leopardi, 6 - 16145 GENOVA	010/3627165
GENOVA VIA FIESCHI	Via Fieschi, 11 - 16121 GENOVA	010/530961
RECCO	Via Roma, 56 R - 16036 RECCO (GE)	0185/76351
RAPALLO	Via Alessandro Lamarmora, 4 - 16035 RAPALLO (GE)	0185/62119
CHIAVARI	C.so Dante, 36 - 16043 CHIAVARI (GE)	0185/323784
LAVAGNA	C.so Buenos Aires, 84 - 16033 LAVAGNA (GE)	0185/321649
SESTRI LEVANTE	Via Fascie, 70 - 16039 SESTRI LEVANTE (GE)	0185/485814
BORZONASCA	Via A. Grilli, 15 - 16041 BORZONASCA (GE)	0185/343032
CICAGNA	Via Statale, 8 16040 CICAGNA (GE)	0185/971139
Minisportello di BORZONASCA	Via Capitan Gandolfo, 138 - 16046 MEZZANEGO (GE)	0185/335012
S.STEFANO D'AVETO	Via Razzetti, 11 - 16049 S.STEFANO D'AVETO (GE)	0185/88539