

Geografia:

Il borgo di Diano Castello si trova nell'entroterra di Diano Marina.

Geography:

The borough of Diano Castello is in the hinterland of Diano Marina.

Altitudine: 135 m. s.l.m.

Superficie: 5,99 km2

Abitanti: 2.205

Densita': 359 ab./km2

Distanza da Genova: 115,00 km

Distanza da %s: 9,50 km

CAP: 18010

Nome abitanti: Castellotti

Santo patrono: San Nicola di Bari

Giorno festivo: 6 dicembre

Frazioni/Hamlets: Varcavello.

Altitude: 135 mt. a.s.l.

Surface: 5,99 km2

Inhabitants: 2.205

Density: 359 inhab./km2

Distance from Genova: 115,00 km

Distance from %s: 9,50 km

Postal Code: 18010

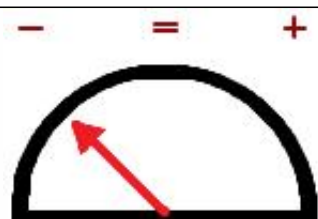
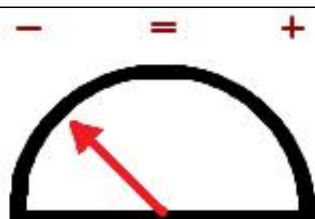
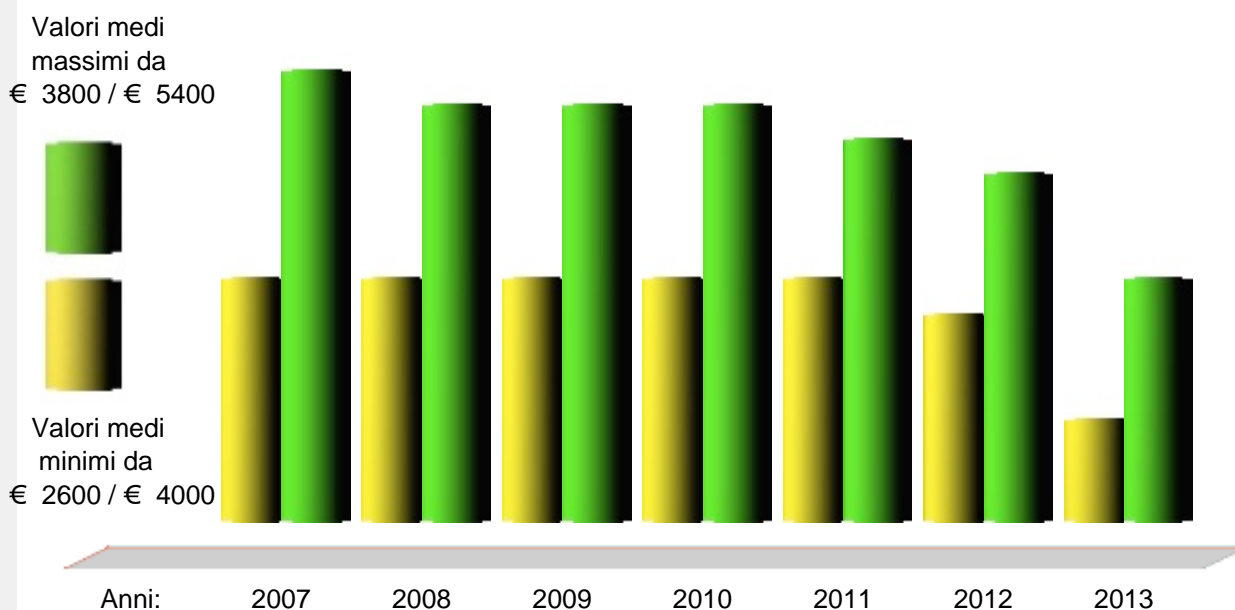
Inhabitants Name: Castellotti

Patron Saint: San Nicola di Bari

Local Holiday: 6 of december



Andamento prezzi medi per immobili nuovi o ristrutturati



Prezzi abitazioni anno 2013	Ristrutturato/Nuovo		In buono stato		Da ristrutturare	
	Minimo	Massimo	Minimo	Massimo	Minimo	Massimo
Quartiere						
Centro storico	€ 2.700	4.000	2.500	3.400	1.700	2.600
Circostante	€ 2.500	3.600	1.800	2.800	1.500	2.500

Prezzi parcheggi anno 2013	Centro	Semicentro	Periferia	Minimo	Massimo	Altro
Posti auto scoperti	€ 16.000	12.000	10.000			
Posti auto coperti	€ 22.000	15.000	12.000			
Box singoli	€ 25.000	20.000	17.000			



www.liguria.fiaip.it

Filiali Banco di San Giorgio



FILIALE	INDIRIZZO	TELEFONO
Minisportello di ARMA DI TAGGIA	Via Boselli, 62 - 18011 ARMA DI TAGGIA (IM)	0184/477096
BORDIGHERA	Via Treviso, 1 - 18012 BORDIGHERA (IM)	0184/260381
IMPERIA V.LE MATTEOTTI	V.le Matteotti, 13 - 18100 IMPERIA	0183/666199
IMPERIA VIA PUCCINI	Via G.Puccini, 7 - 18100 IMPERIA	0183/272088
VENTIMIGLIA	Via Ruffini, 8/A - 18039 VENTIMIGLIA (IM)	0184/355633
SANREMO	Via Roma, 54 - 18038 SANREMO (IM)	0184/533888