

Geografia:

Il Comune di Torriglia è situato in zona collinare nell'alta Val Trebbia, si trova a breve distanza dal Passo della Scoffera.

Il territorio è ricco di boschi e pascoli ed in estate è meta di vacanza per molte famiglie del vicino capoluogo.

Torriglia fa parte della Comunità Montana Alta Val Trebbia insieme ad altri sette comuni liguri.

Inoltre fa parte del Parco naturale regionale dell'Antola.

Geography:

The Municipality of Torriglia is located in a hilly area in the upper Trebbia Valley, and it is located a short distance from the Passage of Scoffera.

The area is rich in woods and pastures, and during the summer is the destination of holiday for many families of the near Capital of the Liguria Region.

Torriglia is part of the Mountain Community of High Trebbia Valley along with seven other Ligurian Municipalities.

It is also part of the Regional and Natural Park of Antola.

Altitudine: 769 m. s.l.m.

Superficie: 60,10 km²

Abitanti: 2.368

Densita': 39 ab./km²

Distanza da Genova: 30,00 km

CAP: 16029

Nome abitanti: Torrigliesi

Santo patrono: Ns. Signora Divina Provvidenza

Giorno festivo: Ultima domenica agosto

Frazioni/Hamlets: Bavastri, Cavorsi, Costalunga, Costafontana, Donetta, Donderi, Fallarosa, Fascia di Carlo,

Frevada, Garaventa, Laccio, Marzano, Olcesi, Pentema, Ponte Trebbia, Porto, Passo della Scoffera, Signinella, Vi.

Altitude: 769 mt. a.s.l.

Surface: 60,10 km²

Inhabitants: 2.368

Density: 39 inhab./km²

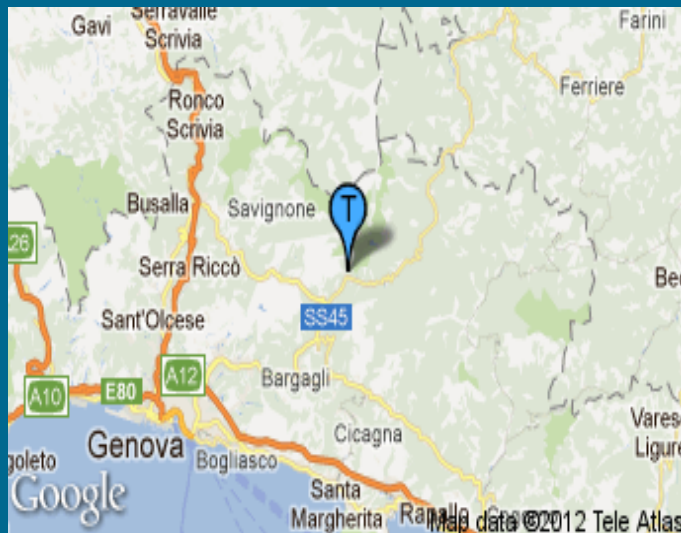

Distance from Genova: 30,00 km

Postal Code: 16029

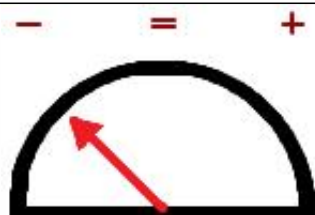
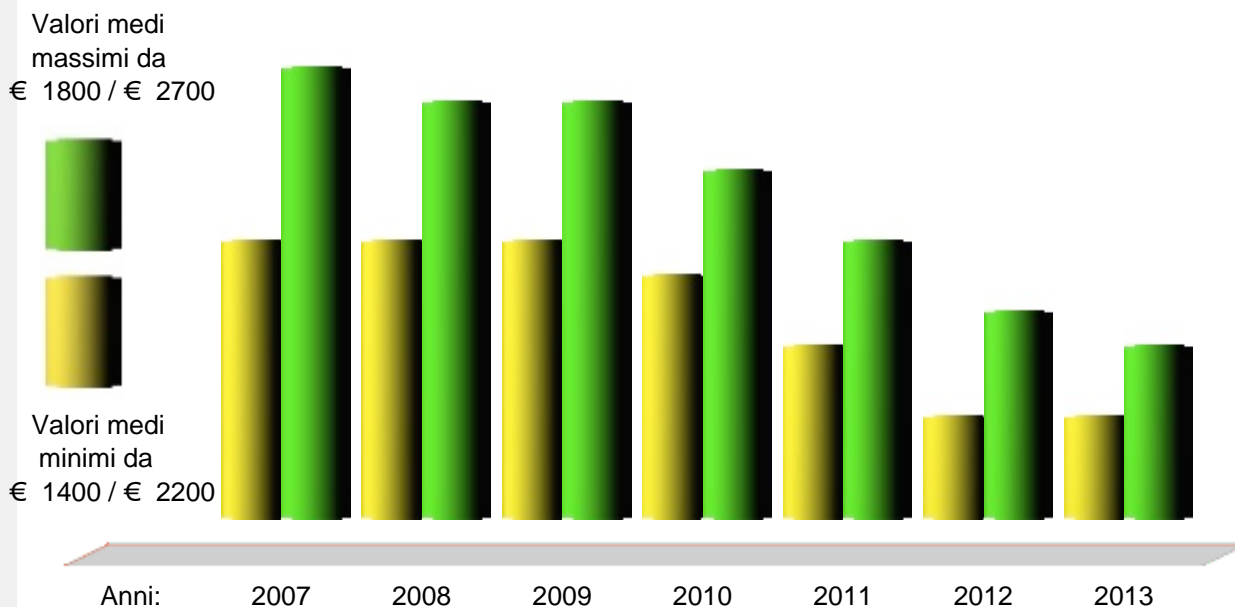
Inhabitants Name: Torrigliesi

Patron Saint: Ns. Signora Divina Provvidenza

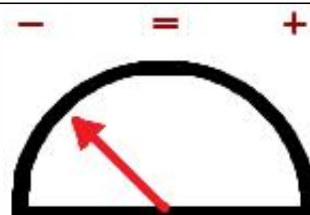
Local Holiday: Ultima domenica of august



Andamento prezzi medi per immobili nuovi o ristrutturati



Andamento Mercato 2013



Previsione Mercato 2014: -3.0%

Prezzi abitazioni anno 2013	Ristrutturato/Nuovo		In buono stato		Da ristrutturare	
	Minimo	Massimo	Minimo	Massimo	Minimo	Massimo
Quartiere						
Centro	€ 1.400	1.800	1.100	1.400	800	1.100
Frazioni (porzioni di casa)	€ 1.100	1.500	900	1.100	600	900
Frazioni (Villette)	€ 2.000	2.400	1.700	2.000	1.300	1.700
Periferia	€ 1.300	1.500	1.000	1.300	700	1.000

Prezzi parcheggi anno 2013	Centro	Semicentro	Periferia	Minimo	Massimo	Altro
Posti auto scoperti	€ 10.000		7.000			
Posti auto coperti	€					
Box singoli	€ 20.000		15.000			



www.liguria.fiaip.it

Filiali Banco di San Giorgio



FILIALE	INDIRIZZO	TELEFONO
GENOVA VIA CECCARDI	Via Ceccardi, 1 - 16121 GENOVA	010/55241
GENOVA CORSO TORINO	C.so Torino, 61 R - 16129 GENOVA	010/5702380
GENOVA VIA PASTORINO	Via Pastorino, 118 - 16162 GENOVA	010/7450284
GENOVA VIA SESTRI	Via Sestri, 188 R - 16154 SESTRI P. (GE)	010/6509005
GENOVA PIAZZA LERDA	P.za Lerda, 10R - 16158 VOLTRI (GE)	010/6135556
GENOVA VIA V MAGGIO	Via V Maggio, 101 R - 16148 GENOVA	010/3741456
GENOVA VIA ROLANDO	Via C. Rolando, 161 - 16100 GENOVA	010/4695872
GENOVA VIA MOLASSANA	Via Molassana, 82 R - 16138 GENOVA	010/8366127
GENOVA PIAZZA LEOPARDI	P.za Leopardi, 6 - 16145 GENOVA	010/3627165
GENOVA VIA FIESCHI	Via Fieschi, 11 - 16121 GENOVA	010/530961
RECCO	Via Roma, 56 R - 16036 RECCO (GE)	0185/76351
RAPALLO	Via Alessandro Lamarmora, 4 - 16035 RAPALLO (GE)	0185/62119
CHIAVARI	C.so Dante, 36 - 16043 CHIAVARI (GE)	0185/323784
LAVAGNA	C.so Buenos Aires, 84 - 16033 LAVAGNA (GE)	0185/321649
SESTRI LEVANTE	Via Fascie, 70 - 16039 SESTRI LEVANTE (GE)	0185/485814
BORZONASCA	Via A. Grilli, 15 - 16041 BORZONASCA (GE)	0185/343032
CICAGNA	Via Statale, 8 16040 CICAGNA (GE)	0185/971139
Minisportello di BORZONASCA	Via Capitan Gandolfo, 138 - 16046 MEZZANEGO (GE)	0185/335012
S.STEFANO D'AVETO	Via Razzetti, 11 - 16049 S.STEFANO D'AVETO (GE)	0185/88539