

Geografia:

Il Comune di Toirano è situato nella valle omonima, sulla destra del torrente Varatella, e dominato dal monte San Pietro dei Monti a 891 m. sul livello del mare.

Il suo territorio comunale fa parte della Comunità Montana Pollupice.

Alla città è stata conferita nel 2007 la Bandiera Arancione dal Touring Club Italiano.

Geography:

The Municipality of Toirano is situated in the valley of the same name, on the right of the Varatella creek, and dominated by the St.Peter of Mounts mount at 891 mt. above the sea level.

Its municipal territory is part of the Mountain Community of Pollupice.

The city was awarded in 2007 the Orange Flag by the Italian Touring Club.

Altitudine: 38 m. s.l.m.

Superficie: 18,63 km²

Abitanti: 2.476

Densita': 129 ab./km²

Distanza da Genova: 83,60 km

Distanza da %s: 37,00 km

CAP: 17055

Nome abitanti: Toiranesi

Santo patrono: San Martino di Tours

Giorno festivo: 11 novembre

Frazioni/Hamlets: Carpe.

Altitude: 38 mt. a.s.l.

Surface: 18,63 km²

Inhabitants: 2.476

Density: 129 inhab./km²

Distance from Genova: 83,60 km

Distance from %s: 37,00 km

Postal Code: 17055

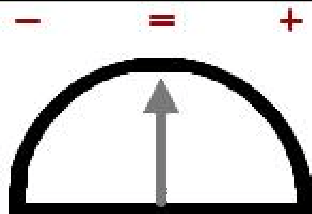
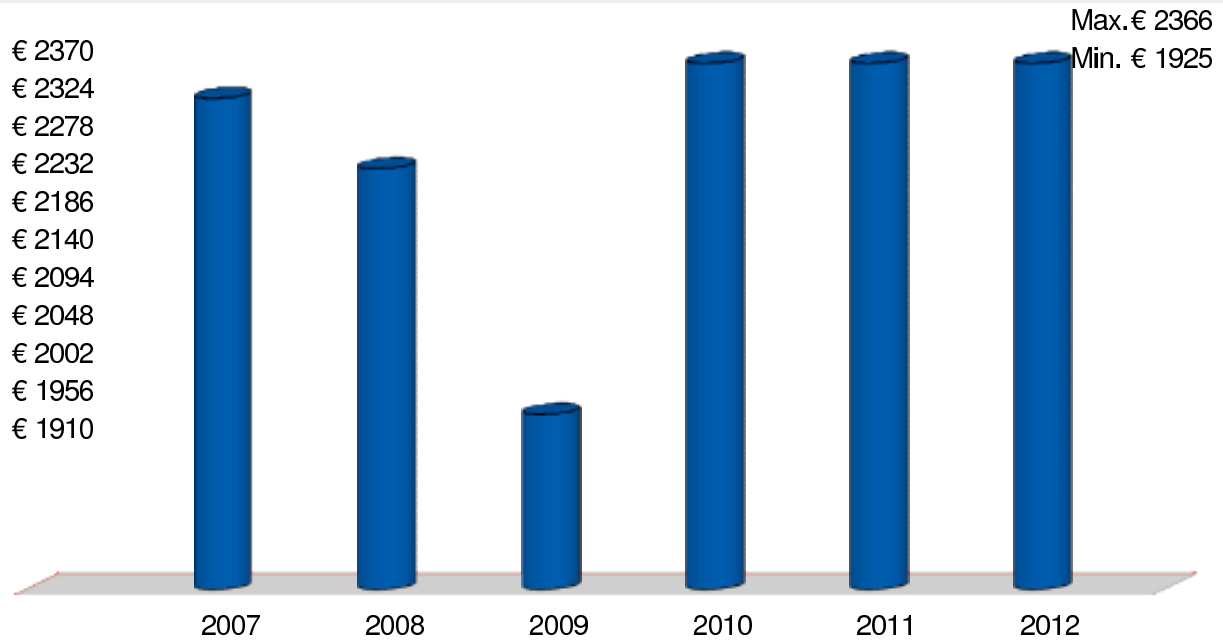
Inhabitants Name: Toiranesi

Patron Saint: San Martino di Tours

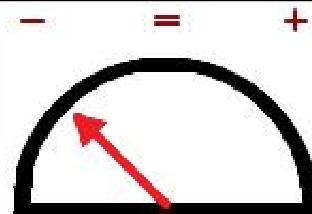
Local Holiday: 11 of november



Andamento prezzi di Toirano



Andamento Mercato 2012



Previsione Mercato 2013: -5.0%

Prezzi abitazioni anno 2012	Ristrutturato/Nuovo		In buono stato		Da ristrutturare	
	Minimo	Massimo	Minimo	Massimo	Minimo	Massimo
Quartiere						
Centro	2.500	2.900	1.600	2.000	1.300	1.600
Periferia	1.800	2.500	1.200	1.500	1.100	1.300
Semicentro	2.000	2.500	1.500	1.900	1.000	1.300

Prezzi parcheggi anno 2012	Centro	Semicentro	Periferia	Minimo	Massimo	Altro
Posti auto scoperti	7.000	6.000	5.000			
Posti auto coperti	10.000	8.000	7.000			
Box singoli	18.000	15.000	10.000			

Realizzato dalla



www.guidavalorecasa.it
www.liguria.fiaip.it