

Geografia:

Il comune di Giustenice è situato adiacente al torrente omonimo ed il suo territorio fa parte della Comunità Montana Pollupice.

Geography:

The Municipality of Giustenice is located adjacent to the stream with the same name and its territory is part of the Mountain Community of Pollupice.

Altitudine: 140 m. s.l.m.

Superficie: 17,43 km²

Abitanti: 947

Densita': 54 ab./km²

Distanza da Genova: 82,00 km

Distanza da %s: 37,00 km

CAP: 17020

Nome abitanti: Giusteniesi

Santo patrono: San Bernardo Abate

Giorno festivo: 20 agosto

Frazioni/Hamlets: San Lorenzo, San Michele.

Altitude: 140 mt. a.s.l.

Surface: 17,43 km²

Inhabitants: 947

Density: 54 inhab./km²

Distance from Genova: 82,00 km

Distance from %s: 37,00 km

Postal Code: 17020

Inhabitants Name: Giusteniesi

Patron Saint: San Bernardo Abate

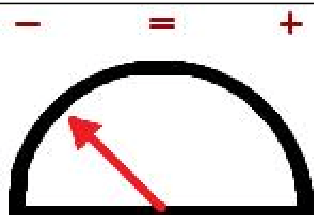
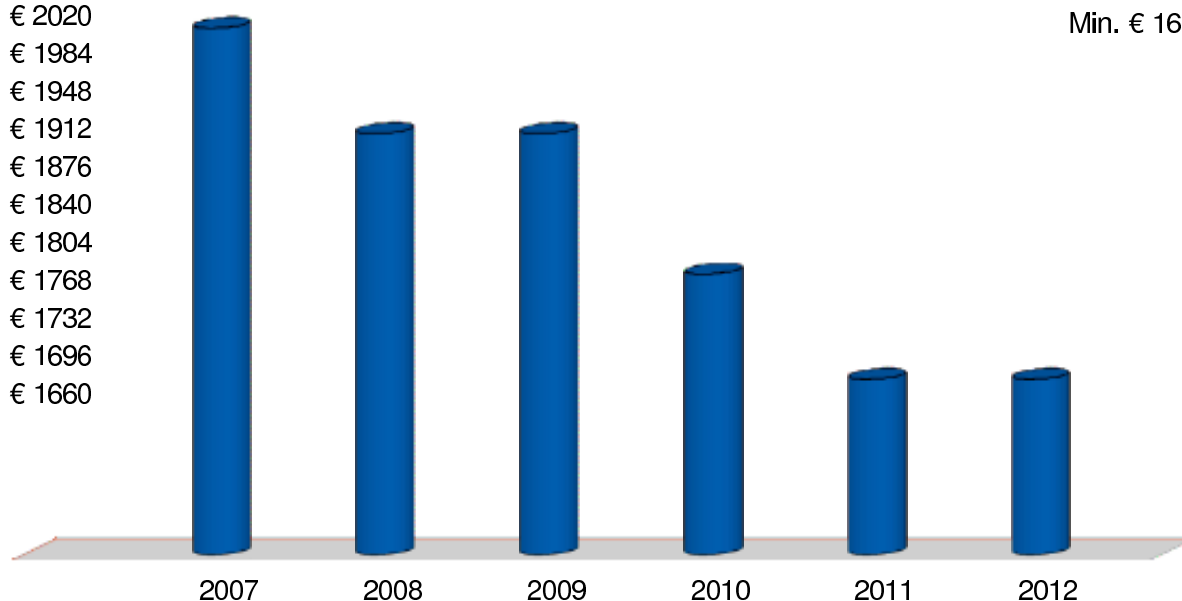
Local Holiday: 20 of august



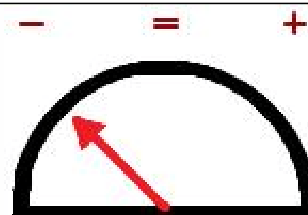
Andamento prezzi di Giustenice

€ 2020
 € 1984
 € 1948
 € 1912
 € 1876
 € 1840
 € 1804
 € 1768
 € 1732
 € 1696
 € 1660

Max. € 2018
 Min. € 1675



Andamento Mercato 2012



Previsione Mercato 2013: -10.0%

Prezzi abitazioni anno 2012	Ristrutturato/Nuovo		In buono stato		Da ristrutturare	
	Minimo	Massimo	Minimo	Massimo	Minimo	Massimo
Quartiere						
Centro	1.700	2.000	1.100	1.300	700	900
Periferia	1.400	1.600	900	950	600	700

Prezzi parcheggi anno 2012	Centro	Semicentro	Periferia	Minimo	Massimo	Altro
Posti auto scoperti	5.000		5.000			
Posti auto coperti	10.000		10.000			
Box singoli	25.000		20.000			

Realizzato dalla



www.guidavalorecasa.it
www.liguria.fiaip.it