

**Geografia:**

Il Comune di Calice Ligure è situato nell'entroterra di Finale Ligure, nella piana fertile sita alla confluenza del torrente Carbuta con il rio Pora.

Il territorio comunale fa parte della Comunità Montana Pollupice.


**Geography:**

The Municipality of Calice Ligure is located in the hinterland of Finale Ligure, in the fruitful plain located to the confluence of the Carbuta torrent with the Pora creek.

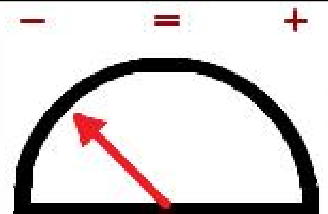
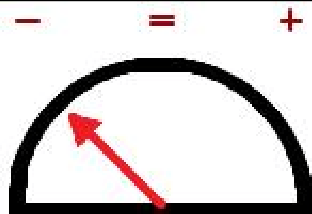
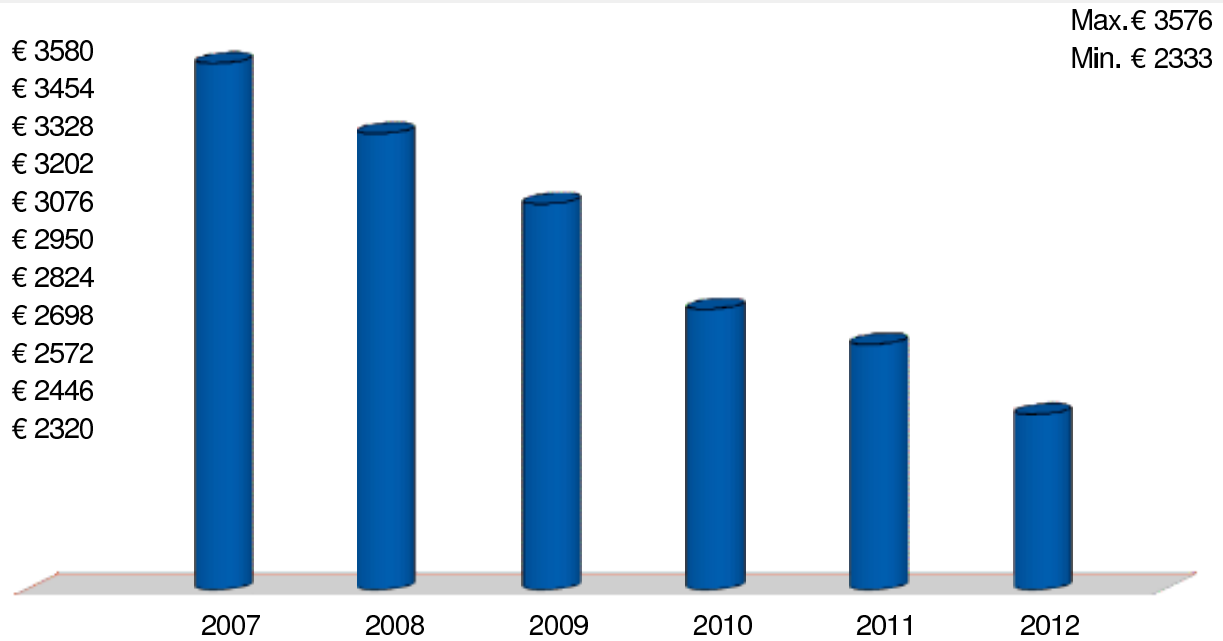
The municipal territory is part of the Mountain Community of Pollupice.

**Altitudine:** 50 m. s.l.m.  
**Superficie:** 19,36 km<sup>2</sup>  
**Abitanti:** 1.582  
**Densita':** 80 ab./km<sup>2</sup>  
**Distanza da Genova:** 77,00 km  
**Distanza da %s:** 31,00 km  
**CAP:** 17020  
**Nome abitanti:** Calicesi  
**Santo patrono:** San Nicolò  
**Giorno festivo:** 6 dicembre  
**Frazioni/Hamlets:** Carbuta.

**Altitude:** 50 mt. a.s.l.  
**Surface:** 19,36 km<sup>2</sup>  
**Inhabitants:** 1.582  
**Density:** 80 inhab./km<sup>2</sup>  
**Distance from Genova:** 77,00 km  
**Distance from %s:** 31,00 km  
**Postal Code:** 17020  
**Inhabitants Name:** Calicesi  
**Patron Saint:** San Nicolò  
**Local Holiday:** 6 of december



## Andamento prezzi di Calice Ligure



Prezzi abitazioni anno 2012	Ristrutturato/Nuovo		In buono stato		Da ristrutturare	
	Minimo	Massimo	Minimo	Massimo	Minimo	Massimo
Quartiere						
Centro	2.300	2.900	2.000	2.700	1.500	2.000
Periferia	1.700	2.400	1.350	2.000	1.350	1.700
Semicentro	2.000	2.700	2.000	2.400	1.350	1.700

Prezzi parcheggi anno 2012	Centro	Semicentro	Periferia	Minimo	Massimo	Altro
Posti auto scoperti	10.000	10.000	10.000			
Posti auto coperti	15.000	15.000	15.000			
Box singoli	32.000	28.000	25.000			

Realizzato dalla



[www.guidavalorecasa.it](http://www.guidavalorecasa.it)  
[www.liguria.fiaip.it](http://www.liguria.fiaip.it)