

Geografia:

Il Comune di Vezzano Ligure assume una posizione centrale nella geografia spezzina.

Il suo territorio mette in comunicazione tre dei quattro "Distretti" spezzini come il Golfo, la Val di Magra e la Val di Vara.

Il suo ampio territorio comprende la collina dove sorge il borgo capoluogo comunale.

Geography:

The Municipality of Vezzano Ligure assumes a central position in the geography of La Spezia. Its territory connects three of the four "Districts" of La Spezia as the Gulf, the Magra Valley and the Vara Valley.

Its large territory includes the hill where is located the Chief-Town borough.

Altitudine: 271 m. s.l.m.

Superficie: 18,41 km²

Abitanti: 7.354

Densita': 397 ab./km²

Distanza da Genova: 98,00 km

Distanza da %s: 11,00 km

CAP: 19020

Nome abitanti: Vezzanesi

Santo patrono: Santa Maria

Giorno festivo: 15 agosto

Frazioni/Hamlets: Bottagna, Buonviaggio, Corea, Fornola, Lago Scuro, Sarciara, Valeriano, Vezzano.

Altitude: 271 mt. a.s.l.

Surface: 18,41 km²

Inhabitants: 7.354

Density: 397 inhab./km²

Distance from Genova: 98,00 km

Distance from %s: 11,00 km

Postal Code: 19020

Inhabitants Name: Vezzanesi

Patron Saint: Santa Maria

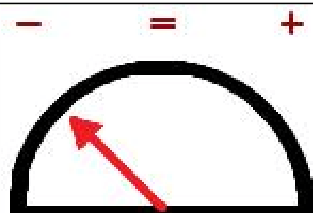
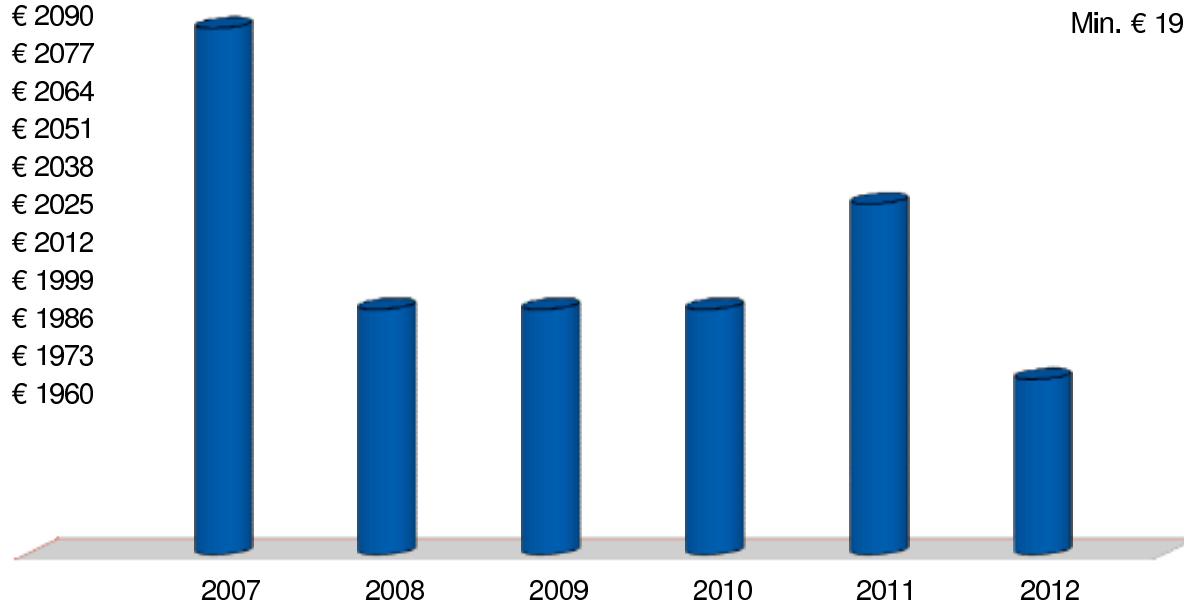
Local Holiday: 15 of august



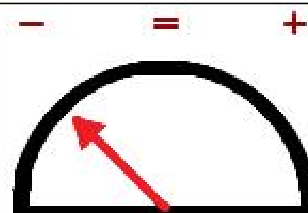
Andamento prezzi di Vezzano Ligure

€ 2090
 € 2077
 € 2064
 € 2051
 € 2038
 € 2025
 € 2012
 € 1999
 € 1986
 € 1973
 € 1960

Max. € 2083
 Min. € 1971



Andamento Mercato 2012



Previsione Mercato 2013: -3.0%

Prezzi abitazioni anno 2012	Ristrutturato/Nuovo		In buono stato		Da ristrutturare	
	Minimo	Massimo	Minimo	Massimo	Minimo	Massimo
Quartiere						
Bottagna	1.900	2.100	1.500	1.800	900	1.300
Fornola	1.600	2.100	1.300	1.600	700	1.200
Piano di Valeriano	1.800	2.100	1.500	1.800	700	1.200
Piano di Vezzano	1.800	2.100	1.400	1.800	800	1.200
Prati di Vezzano	1.900	2.200	1.500	1.900	1.000	1.500
Valeriano	1.800	2.100	1.400	1.800	800	1.200
Vezzano Paese	1.900	2.200	1.400	1.800	700	1.300

Prezzi parcheggi anno 2012	Centro	Semicentro	Periferia	Minimo	Massimo	Altro
Posti auto scoperti	10.000	7.000	5.000			
Posti auto coperti	15.000	10.000	7.000			
Box singoli	20.000	15.000	12.000			

Realizzato dalla



www.guidavalorecasa.it
www.liguria.fiaip.it