

**Geografia:**

Il Comune di Brugnato è situato in un'ampia pianura alluvionale ai piedi della dorsale appenninica ligure, nella parte intermedia del corso del fiume Vara, in prossimità della confluenza dei torrenti Gravegnola e Chicciola.

Il comune fa parte della Comunità Montana della Media e Bassa Val di Vara e del Parco naturale regionale di Montemarcello - Magra.

Nel 2006 è stato insignito dal Touring Club Italiano con la Bandiera Arancione (marchio di qualità turistico ambientale per l'entroterra), mentre nel 2007 è stato incluso, tredicesimo fra i comuni liguri, nella classifica "I borghi più belli d'Italia" dall'Anci, l'Associazione Nazionale dei Comuni Italiani.

**Geography:**

The Municipality of Brugnato is located in a wide alluvial plain at the foot of the Ligurian Apennines, in the middle of the Vara river, near the confluence of the Gravegnola and Chicciola rivers.

The town is part of the Mountain Community of the Middle and Lower Vara Valley and of Regional and Natural Park of Montemarcello - Magra.

In 2006 he was awarded by the Italian Touring Club with the Orange Flag (eco-environmental tourism quality brand for the hinterland), while in 2007 it was included, thirteenth among the Ligurian Municipalities, in the ranking "The most beautiful villages in Italy" by 'ANCI', the National Association of Italian Municipalities.

**Altitudine:** 115 m. s.l.m.

**Superficie:** 11,97 km<sup>2</sup>

**Abitanti:** 1.250

**Densità:** 102 ab./km<sup>2</sup>

**Distanza da Genova:** 75,00 km

**Distanza da %s:** 23,00 km

**CAP:** 19020

**Nome abitanti:** Brugnatesi

**Santo patrono:** San Pasquale

**Giorno festivo:** 17 maggio

**Altitude:** 115 mt. a.s.l.

**Surface:** 11,97 km<sup>2</sup>

**Inhabitants:** 1.250

**Density:** 102 inhab./km<sup>2</sup>

**Distance from Genova:** 75,00 km

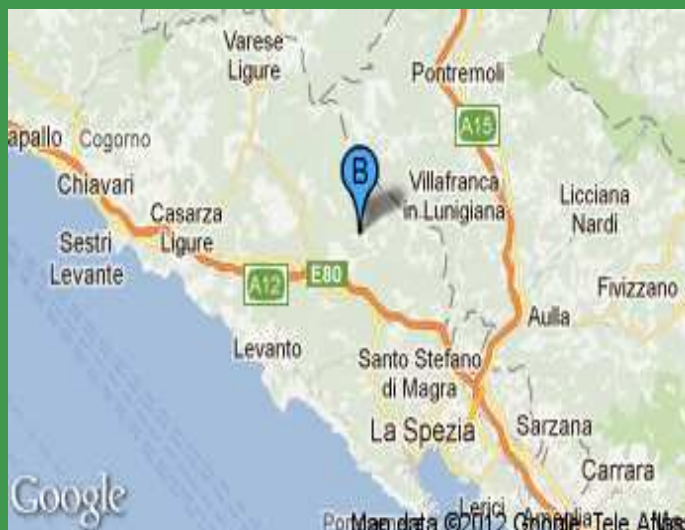
**Distance from %s:** 23,00 km

**Postal Code:** 19020

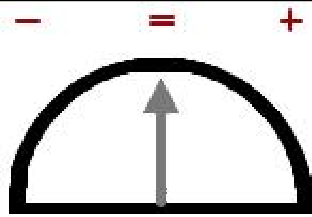
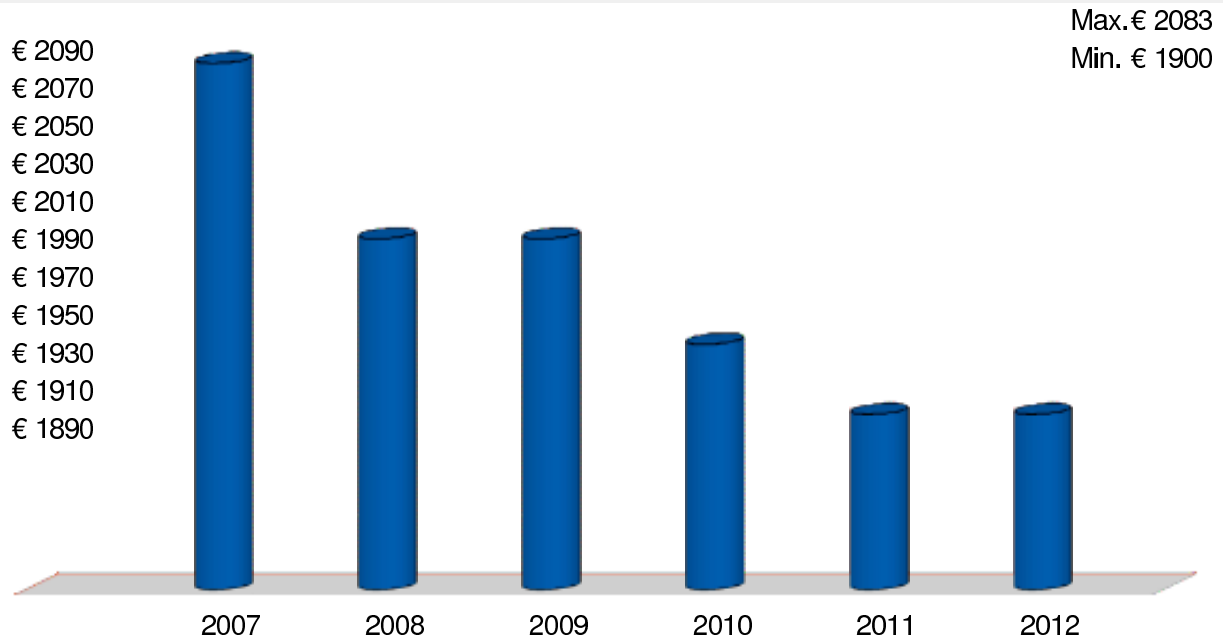
**Inhabitants Name:** Brugnatesi

**Patron Saint:** San Pasquale

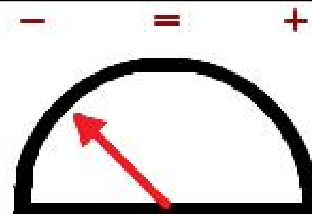
**Local Holiday:** 17 of may



## Andamento prezzi di Brugnato



Andamento Mercato 2012



Previsione Mercato 2013: -2.0%

Prezzi abitazioni anno 2012	Ristrutturato/Nuovo		In buono stato		Da ristrutturare	
	Minimo	Massimo	Minimo	Massimo	Minimo	Massimo
Quartiere						
Paese	1.800	2.000	1.500	1.800	1.000	1.400

Prezzi parcheggi anno 2012	Centro	Semicentro	Periferia	Minimo	Massimo	Altro
Posti auto scoperti						
Posti auto coperti						
Box singoli	20.000					

Realizzato dalla



[www.guidavalorecasa.it](http://www.guidavalorecasa.it)  
[www.liguria.fiaip.it](http://www.liguria.fiaip.it)