

Geografia:

Il territorio del comune di Ameglia fa parte del bacino idrografico del fiume Magra, dalle rive del quale, si estende fino alle alture del Monte Caprione.

Situato in Lunigiana e quasi al confine con la Toscana, dista 17 km. da La Spezia, 8 km. da Sarzana e 15 km. da Carrara.

Geography:

The Municipality of Ameglia Ameglia is part of the catchment area of the river Magra, from banks of which it extends up to the heights of Mount Caprione.

Located in Lunigiana and almost on the border with Tuscany, it is 17 km away. from La Spezia, 8 km. from Sarzana and 15 km. from Carrara.

Altitudine: 89 m. s.l.m.

Superficie: 13,00 km²

Abitanti: 4.553

Densita': 349 ab./km²

Distanza da Genova: 107,00 km

Distanza da %s: 18,00 km

CAP: 19031

Nome abitanti: Amegliesi

Santo patrono: San Pasquale

Giorno festivo: 17 maggio

Frazioni/Hamlets: Bocca di Magra, Cafaggio, Fiumaretta, Montemarcello.

Altitude: 89 mt. a.s.l.

Surface: 13,00 km²

Inhabitants: 4.553

Density: 349 inhab./km²

Distance from Genova: 107,00 km


Distance from %s: 18,00 km

Postal Code: 19031

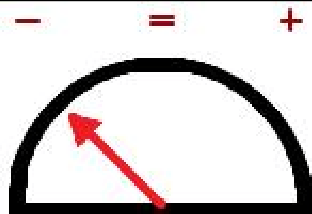
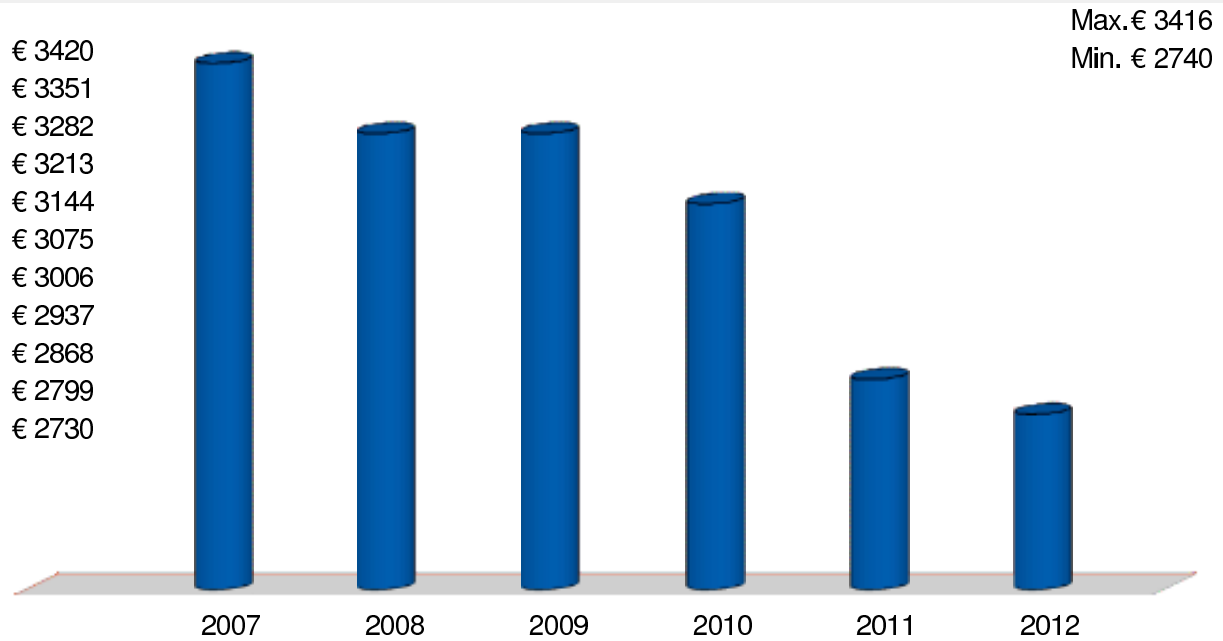
Inhabitants Name: Amegliesi

Patron Saint: San Pasquale

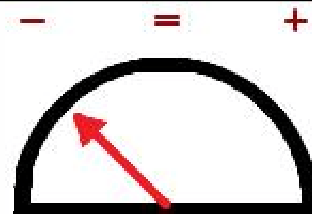
Local Holiday: 17 of may



Andamento prezzi di Ameglia



Andamento Mercato 2012



Previsione Mercato 2013: -5.0%

Prezzi abitazioni anno 2012	Ristrutturato/Nuovo		In buono stato		Da ristrutturare	
	Minimo	Massimo	Minimo	Massimo	Minimo	Massimo
Quartiere						
Alta	1.800	2.300	1.500	2.000	1.000	1.600
Bocca di Magra	2.600	3.500	2.300	2.800	2.000	2.500
Fiumaretta	2.500	3.300	2.200	2.600	2.000	2.200
Montemarcello	3.000	3.800	2.800	3.600	2.200	2.800
Piano	2.100	2.500	1.800	2.300	1.600	2.000

Prezzi parcheggi anno 2012	Centro	Semicentro	Periferia	Minimo	Massimo	Altro
Posti auto scoperti	5.000	5.000	4.000			
Posti auto coperti	8.000	8.000	5.000			
Box singoli	25.000	25.000	15.000			

Realizzato dalla



www.guidavalorecasa.it
www.liguria.fiaip.it