

Geografia:

Il comune di Ranzo fa parte della Comunità Montana Alta Valle Arroscia.

Geography:

The Municipality of Ranzo is part of the Mountain Community of the High Arroscia Valley.

Altitudine: 124 m. s.l.m.

Superficie: 11,73 km²

Abitanti: 570

Densita': 46 ab./km²

Distanza da Genova: 103,00 km

Distanza da %s: 45,00 km

CAP: 18028

Nome abitanti: Ranzesi

Santo patrono: San Donato d'Arezzo

Giorno festivo: 7 agosto

Altitude: 124 mt. a.s.l.

Surface: 11,73 km²

Inhabitants: 570

Density: 46 inhab./km²

Distance from Genova: 103,00 km

Distance from %s: 45,00 km

Postal Code: 18028

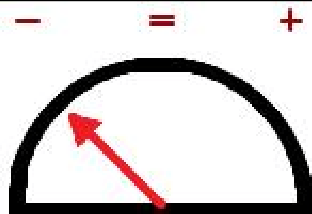
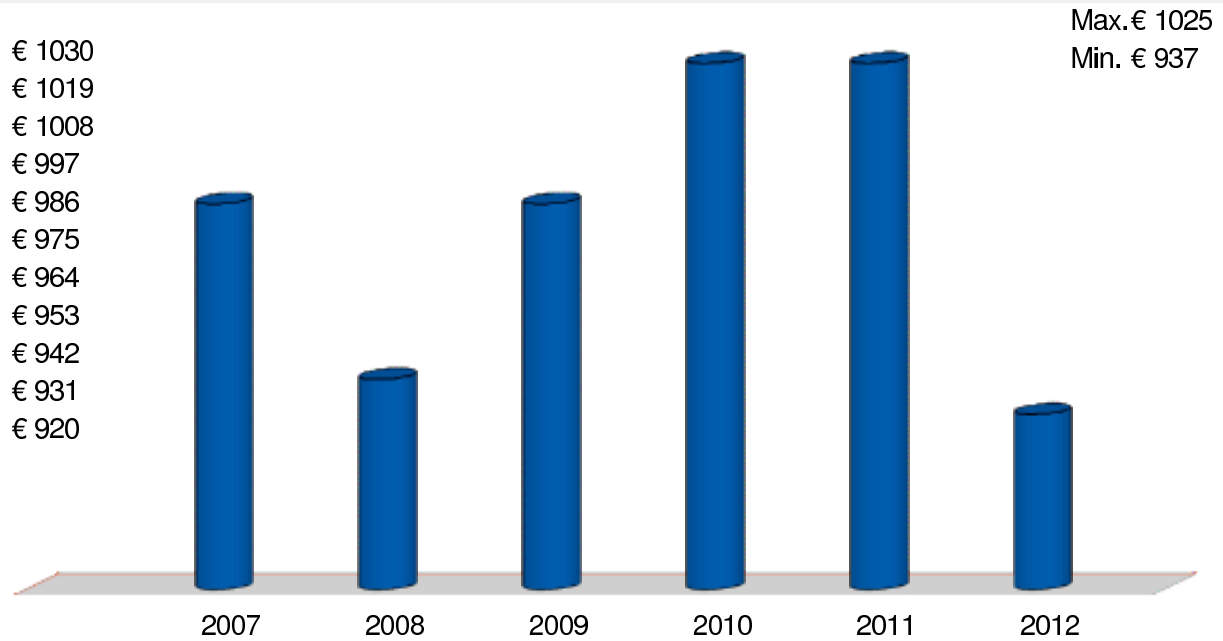
Inhabitants Name: Ranzesi

Patron Saint: San Donato d'Arezzo

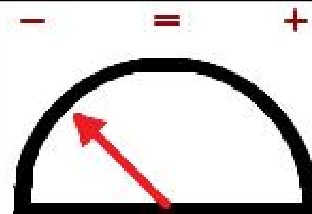
Local Holiday: 7 of august



Andamento prezzi di Ranzo



Andamento Mercato 2012



Previsione Mercato 2013: -2.0%

Prezzi abitazioni anno 2012	Ristrutturato/Nuovo		In buono stato		Da ristrutturare	
	Minimo	Massimo	Minimo	Massimo	Minimo	Massimo
Quartiere						
Centro paese	800	1.200	600	800	400	550
Frazioni	700	1.050	550	750	400	550

Prezzi parcheggi anno 2012	Centro	Semicentro	Periferia	Minimo	Massimo	Altro
Posti auto scoperti						
Posti auto coperti						
Box singoli	12.000					

Realizzato dalla



www.guidavalorecasa.it
www.liguria.fiaip.it