

Geografia:

Il comune di Pieve di Teco fa parte della Comunità Montana Alta Valle Arroscia.

Geography:

The Municipality of Pieve di Teco is part of the Mountain Community of the High Arroscia Valley.

Altitudine: 240 m. s.l.m.

Superficie: 40,61 km²

Abitanti: 1.421

Densita': 34 ab./km²

Distanza da Genova: 113,00 km

Distanza da %s: 24,00 km

CAP: 18026

Nome abitanti: Pievesi

Santo patrono: San Sebastiano

Giorno festivo: 30 gennaio

Frazioni/Hamlets: Acquetico, Calderara, Lovegno, Moano, Muzio, Nirasca, Trovasta.

Altitude: 240 mt. a.s.l.

Surface: 40,61 km²

Inhabitants: 1.421

Density: 34 inhab./km²

Distance from Genova: 113,00 km


Distance from %s: 24,00 km

Postal Code: 18026

Inhabitants Name: Pievesi

Patron Saint: San Sebastiano

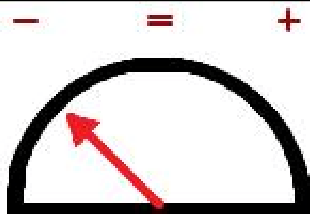
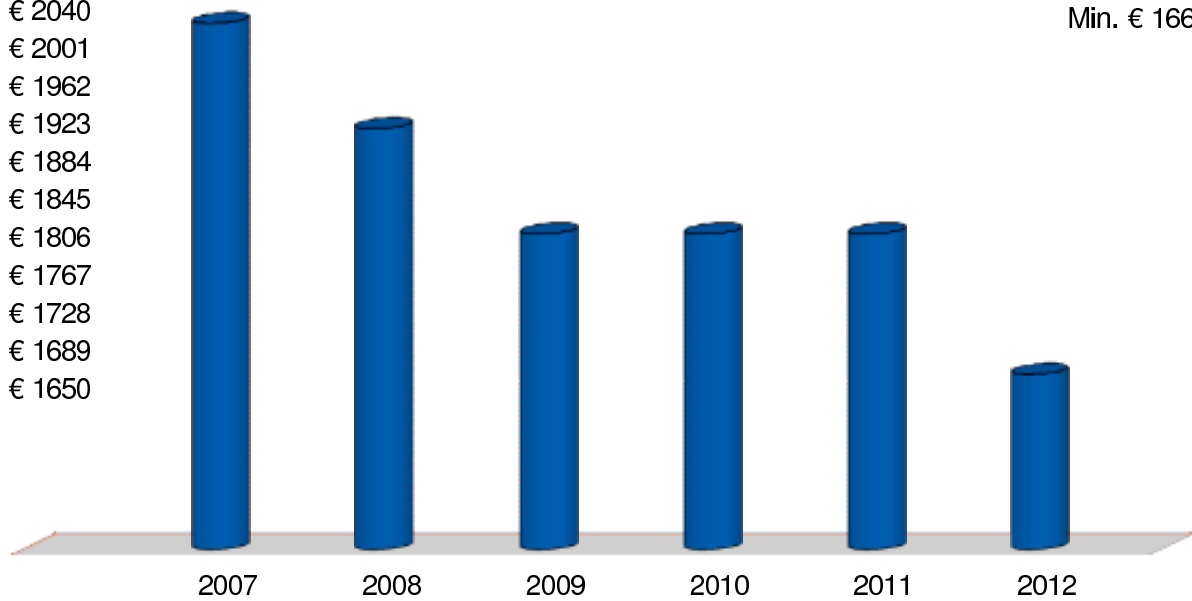
Local Holiday: 30 of january



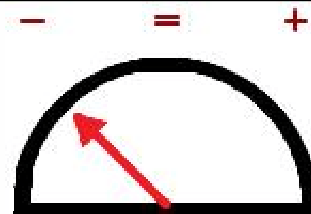
Andamento prezzi di Pieve di Tecò

€ 2040
 € 2001
 € 1962
 € 1923
 € 1884
 € 1845
 € 1806
 € 1767
 € 1728
 € 1689
 € 1650

Max. € 2031
 Min. € 1662



Andamento Mercato 2012



Previsione Mercato 2013: -2.0%

Prezzi abitazioni anno 2012	Ristrutturato/Nuovo		In buono stato		Da ristrutturare	
	Minimo	Massimo	Minimo	Massimo	Minimo	Massimo
Quartiere						
Centro paese	1.550	1.800	1.260	1.620	550	900
Frazioni	1.500	1.800	1.080	1.450	500	850

Prezzi parcheggi anno 2012	Centro	Semicentro	Periferia	Minimo	Massimo	Altro
Posti auto scoperti						
Posti auto coperti						
Box singoli	20.000					

Realizzato dalla



www.guidavalorecasa.it
www.liguria.fiaip.it