

Geografia:

Il comune di Diano San Pietro è situato lungo il torrente San Pietro alla confluenza del rio Besta. Il suo territorio comunale fa parte della Comunità Montana dell'Olivo.

Geography:

The Municipality of Diano St. Pietro is situated along the river St. Pietro at the confluence of the creek Besta. Its municipal territory is part of the Mountain Community of Olivo.

Altitudine: 83 m. s.l.m.

Superficie: 11,74 km²

Abitanti: 1.065

Densita': 89 ab./km²

Distanza da Genova: 114,00 km

Distanza da %s: 10,00 km

CAP: 18010

Nome abitanti: Sampietresi

Santo patrono: San Pietro

Giorno festivo: 29 giugno

Frazioni/Hamlets: Diano Borganzo, Roncagli.

Altitude: 83 mt. a.s.l.

Surface: 11,74 km²

Inhabitants: 1.065

Density: 89 inhab./km²

Distance from Genova: 114,00 km


Distance from %s: 10,00 km

Postal Code: 18010

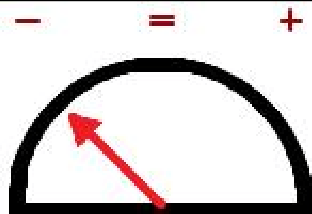
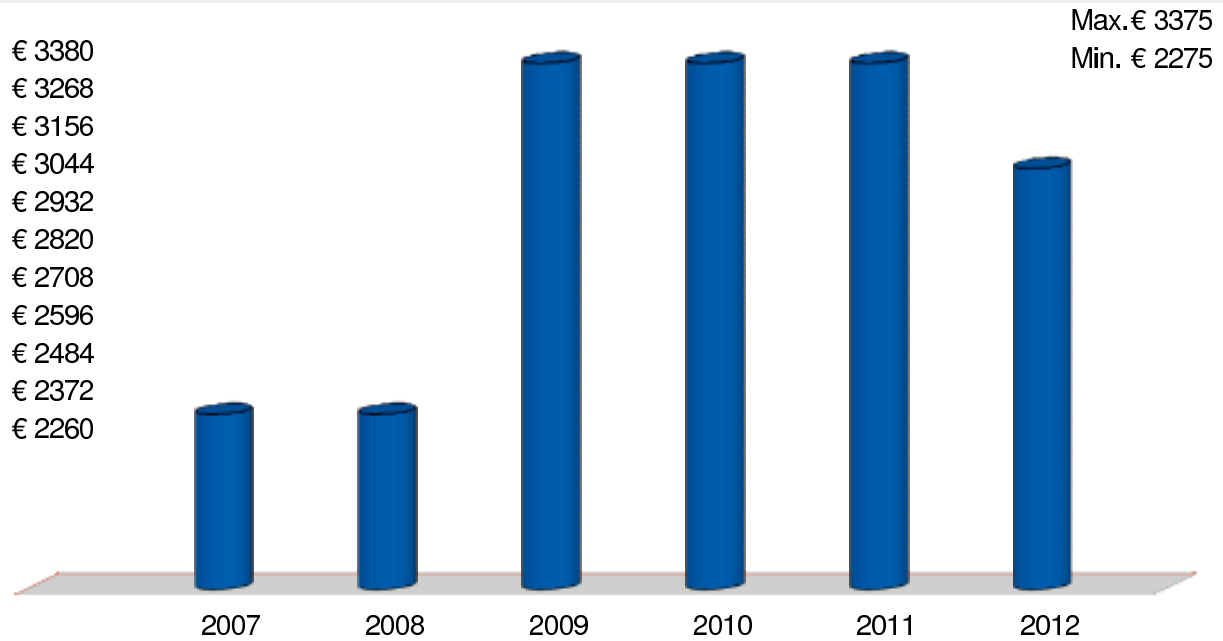
Inhabitants Name: Sampietresi

Patron Saint: San Pietro

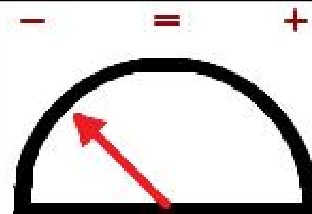
Local Holiday: 29 of june



Andamento prezzi di Diano San Pietro



Andamento Mercato 2012



Previsione Mercato 2013: -4.0%

Prezzi abitazioni anno 2012	Ristrutturato/Nuovo		In buono stato		Da ristrutturare	
	Minimo	Massimo	Minimo	Massimo	Minimo	Massimo
Quartiere						
Borgate	2.300	3.250	1.850	2.790	1.250	2.050
Centro paese	3.250	3.700	2.300	3.250	1.800	2.790

Prezzi parcheggi anno 2012	Centro	Semicentro	Periferia	Minimo	Massimo	Altro
Posti auto scoperti	10.000	7.000	7.000			
Posti auto coperti	12.000	10.000	10.000			
Box singoli	30.000	20.000	15.000			

Realizzato dalla



www.guidavalorecasa.it
www.liguria.fiaip.it