

Geografia:

Il Comune di Ceriana è situato al centro della Valle Armea, nell'immediato entroterra di Sanremo, sulla sponda destra del torrente che prende il nome della valle.

Il suo territorio comunale fa parte della Comunità Montana Argentina Armea.

Posta a 369 m.s.l.m. sul versante Est di un colle, illuminato quindi esclusivamente dal sole del mattino, Ceriana gode comunque di un clima generalmente temperato e gradevole, per quanto più fresco di quello subtropicale della vicina Sanremo.

Le temperature di solito oscillanti tra un minimo di 4 gradi nei mesi invernali e un massimo di 26 gradi in quelli estivi.

Geography:

The Municipality of Ceriana is located in the center of the Armea Valley, just in the hinterland of Sanremo, on the right bank of the river named from the valley.

Its municipal territory is part of the Mountain Community of the Argentina Armea.

Located at 369 mt. above the sea level on the east side of a hill, then lit only by the morning sun, Ceriana takes advantage of a generally temperate and pleasant climate, although cooler than the nearby subtropical Sanremo.

The temperatures usually ranging from a minimum of 4 degrees in the winter months to a maximum of 26 degrees in the summer ones.

Altitudine: 369 m. s.l.m.

Superficie: 32,12 km²

Abitanti: 1.280

Densita': 40 ab./km²

Distanza da Genova: 150,00 km

Distanza da %s: 42,00 km

CAP: 18034

Nome abitanti: Cerianaschi

Santo patrono: S.S. Pietro e Paolo

Giorno festivo: 29 giugno

Frazioni/Hamlets: Madonna della Villa, Passo Ghimbegna.

Altitude: 369 mt. a.s.l.

Surface: 32,12 km²

Inhabitants: 1.280

Density: 40 inhab./km²

Distance from Genova: 150,00 km


Distance from %s: 42,00 km

Postal Code: 18034

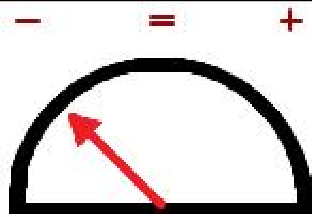
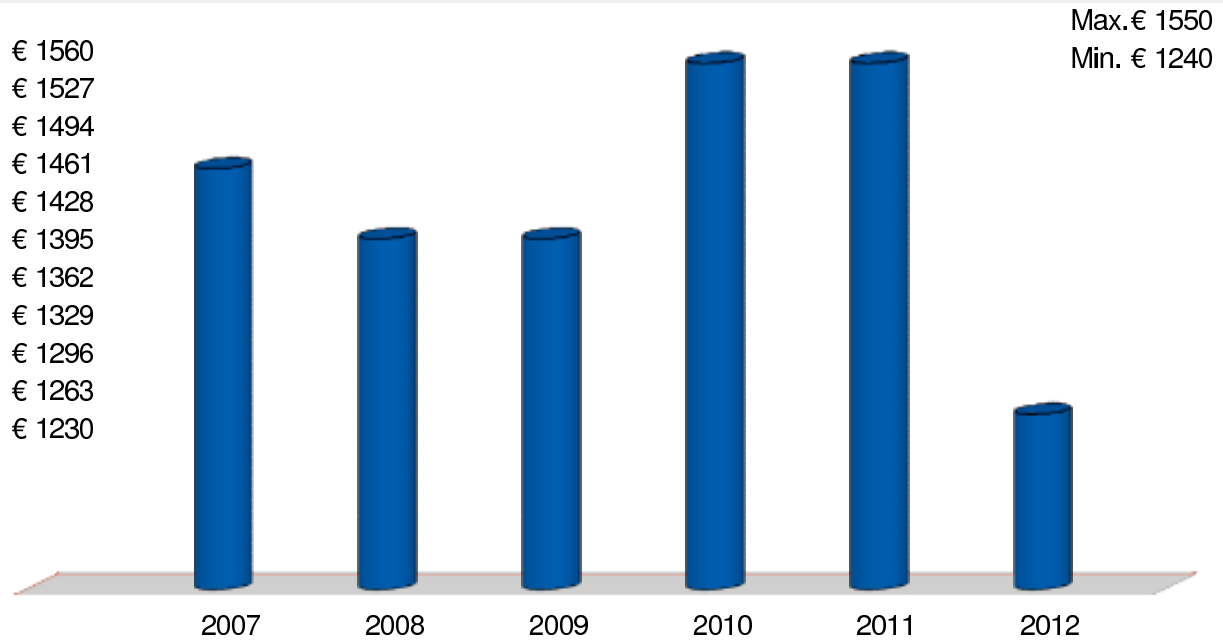
Inhabitants Name: Cerianaschi

Patron Saint: S.S. Pietro e Paolo

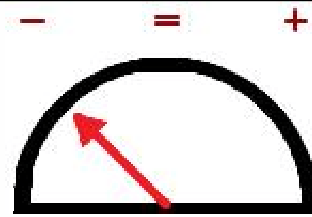
Local Holiday: 29 of june



Andamento prezzi di Ceriana



Andamento Mercato 2012



Previsione Mercato 2013: -5.0%

Prezzi abitazioni anno 2012	Ristrutturato/Nuovo		In buono stato		Da ristrutturare	
	Minimo	Massimo	Minimo	Massimo	Minimo	Massimo
Quartiere						
Centro paese	1.040	1.440	640	1.040	240	640

Prezzi parcheggi anno 2012	Centro	Semicentro	Periferia	Minimo	Massimo	Altro
Posti auto scoperti						
Posti auto coperti						
Box singoli						

Realizzato dalla



www.guidavalorecasa.it
www.liguria.fiaip.it