FIAIP - *Osservatorio Immobiliare Regione* ***Liguria***

Montoggio (Genova)

COLLINA

Geografia:

Il comune di Montoggio è situato in Valle Scrivia in corrispondenza dei torrenti Laccio e Pentema dai quali ha poi origine lo Scrivia.

Montoggio fa parte della Comunità Montana Alta Valle Scrivia.

Geography:

The municipality of Montoggio is located in the Scrivia Valley, in correspondence of the streams Laccio and Pentema from which then the Scrivia starts.

Montoggio is part of the Mountain Community of High Scrivia Valley.

Altitudine: 438 m. s.l.m.
Superficie: 46,40 km2
Abitanti: 2.095
Densita': 44 ab./km2
Distanza da Genova: 25,00 km
CAP: 16026
Nome abitanti: Montoggini
Santo patrono: San Giovanni Decollato
Giorno festivo: Penultima domenica agosto

Altitude: 438 mt. a.s.l.
Surface: 46,40 km2
Inhabitants: 2.095
Density: 44 inhab./km2
Distance from Genova: 25,00 km
Postal Code: 16026
Inhabitants Name: Montoggini
Patron Saint: San Giovanni Decollato
Local Holiday: Penultima domenica of august

Frazioni/Hamlets: Acquafredda, Granara, Gorretta, Casà, Colletta, Dego, Gazzolo, Montemoro, Morasco, Castiglione, Campovecchio, Caiasca, Sanguineto, Bargagliotti, Fregaiasse, Fontanasse, Pratolungo, Trefontane.

Andamento prezzi di **Montoggio**

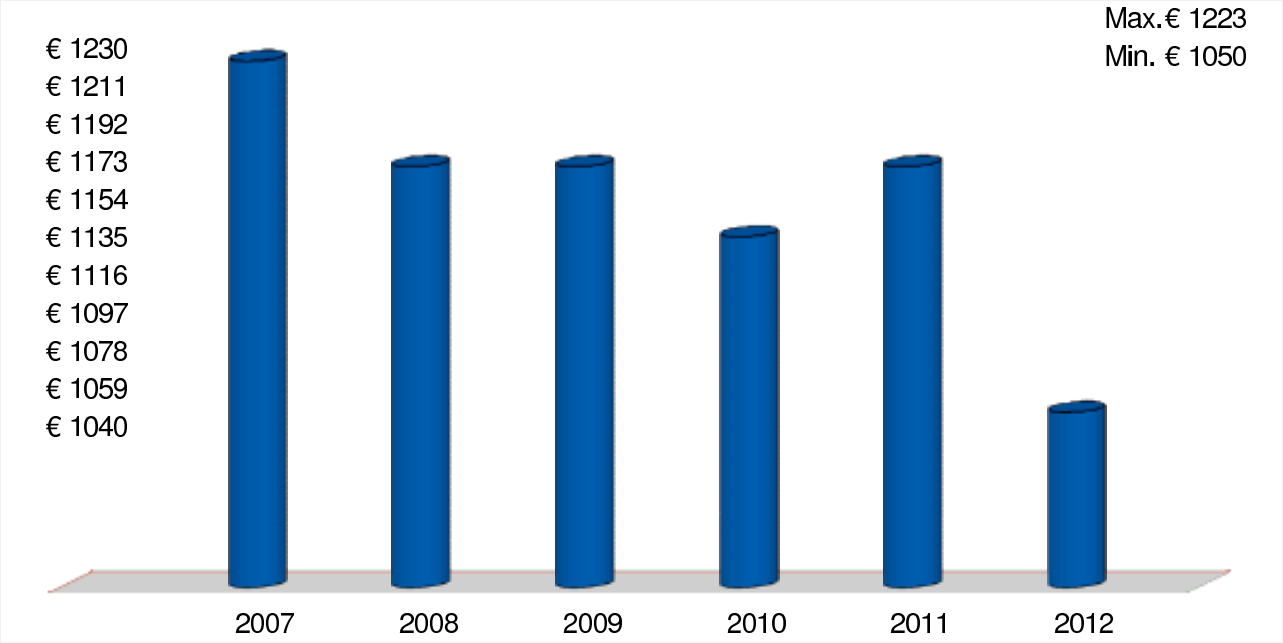

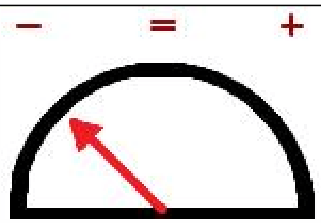

Andamento Mercato 2012

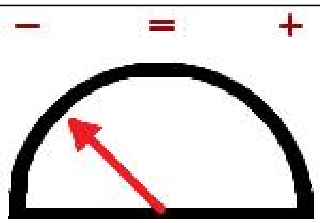

Previsione Mercato 2013: -5.0%

Prezzi abitazioni anno 2012	Ristrutturato/Nuovo		In buono stato		Da ristrutturare	
Quartiere	Minimo	Massimo	Minimo	Massimo	Minimo	Massimo
Centro	1.100	1.300	700	1.000	400	700
In frazione	800	1.000	600	800	300	600

Prezzi parcheggi anno 2012	Centro	Semicentro	Periferia	Minimo	Massimo	Altro
Posti auto scoperti						
Posti auto coperti						
Box singoli	12.000		10.000			

Realizzato dalla

FIAIP LIGURIA

www.guidavalorecasa.it
www.liguria.fiaip.it