

Geografia:

Il Comune di Fontanigorda è situata in Val Trebbia ed il suo territorio comunale fa parte della Comunità Montana Alta Val Trebbia.
Tradizionale località di villeggiatura per gli abitanti di Genova.

Geography:

The Municipality of Fontanigorda is located in the Trebbia Valley and its territory is part of the Mountain Community of the High Trebbia Valley.
Fontanigorda is traditional holiday resort for the inhabitants of Genova.

Altitudine: 819 m. s.l.m.

Superficie: 16,60 km²

Abitanti: 301

Densità: 18 ab./km²

Distanza da Genova: 51,00 km

CAP: 16023

Nome abitanti: Fontanigordesi

Santo patrono: Addolarata

Giorno festivo: 3^a domenica di settembre

Frazioni/Hamlets: Canale, Casoni.

Altitude: 819 mt. a.s.l.

Surface: 16,60 km²

Inhabitants: 301

Density: 18 inhab./km²

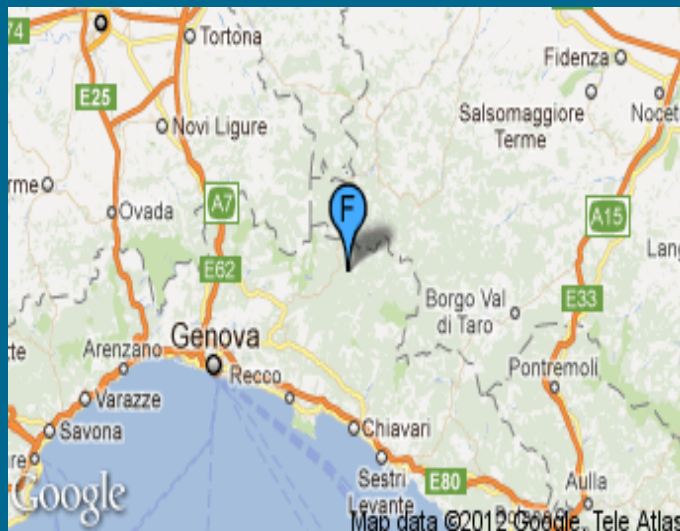

Distance from Genova: 51,00 km

Postal Code: 16023

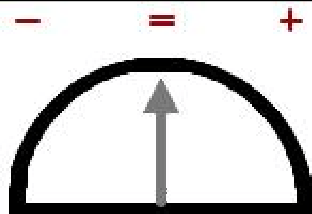
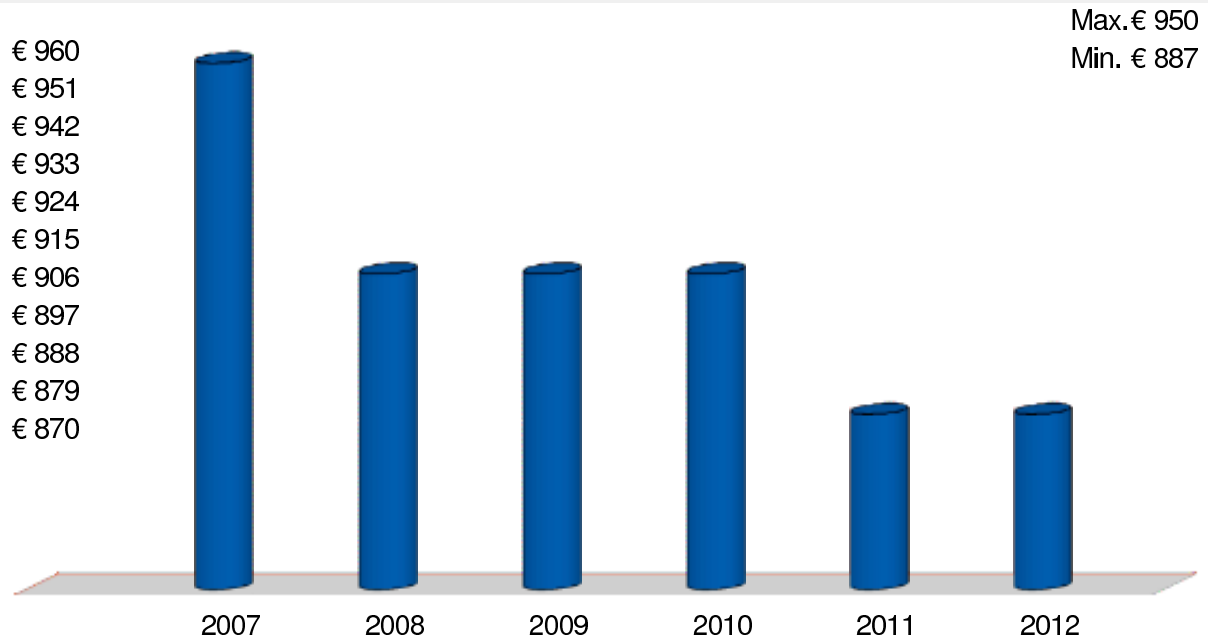
Inhabitants Name: Fontanigordesi

Patron Saint: Addolarata

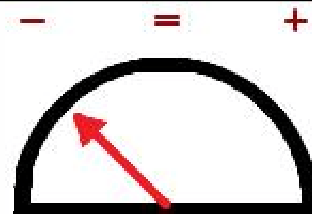
Local Holiday: 3^a domenica di of september



Andamento prezzi di Fontanigorda



Andamento Mercato 2012



Previsione Mercato 2013: -4.0%

Prezzi abitazioni anno 2012	Ristrutturato/Nuovo		In buono stato		Da ristrutturare	
	Minimo	Massimo	Minimo	Massimo	Minimo	Massimo
Quartiere						
Centro	900	1.100	650	900	350	500
In frazione	650	900	600	700	300	500

Prezzi parcheggi anno 2012	Centro	Semicentro	Periferia	Minimo	Massimo	Altro
Posti auto scoperti						
Posti auto coperti						
Box singoli	12.000	9.000	7.000			

Realizzato dalla



www.guidavalorecasa.it
www.liguria.fiaip.it