

Geografia:

Il Comune di Davagna è situato in Val Bisagno.

Davagna fa parte, tuttavia, della Comunità Montana Alta Valle Scrivia e del Parco naturale regionale dell'Antola.

Geography:

The Municipality of Davagna is located inside the Bisagno Valley.

Davagna, however, is part of the Mountain Community of High Scrivia Valley and of the Regional and Natural Park of Antola.

Altitudine: 552 m. s.l.m.

Superficie: 22,10 km²

Abitanti: 1.893

Densita': 85 ab./km²

Distanza da Genova: 22,80 km

CAP: 16022

Nome abitanti: Davagnini

Santo patrono: San Bartolomeo ap.

Giorno festivo: 24 agosto

Frazioni/Hamlets: Calvari, Capenardo, Cavassolo, Dercogna, Maggiolo, Marsiglia, Meco, Moranego, Paravagna, Piancarnese, Piè di Rosso, Rosso, Scoffera, Sella, Sottana, Sottocolle, Villamezzana.

Altitude: 552 mt. a.s.l.

Surface: 22,10 km²

Inhabitants: 1.893

Density: 85 inhab./km²

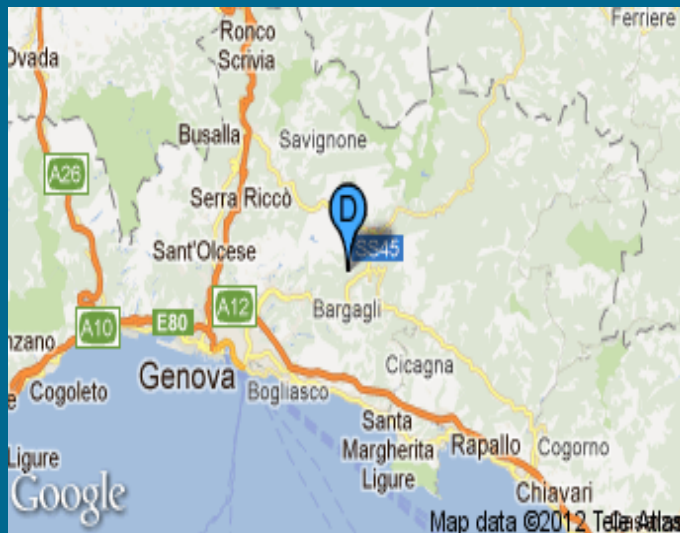
Distance from Genova: 22,80 km

Postal Code: 16022

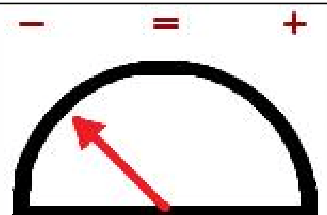
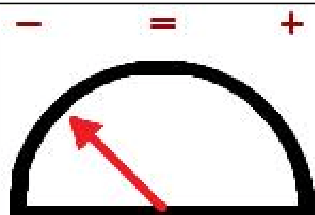
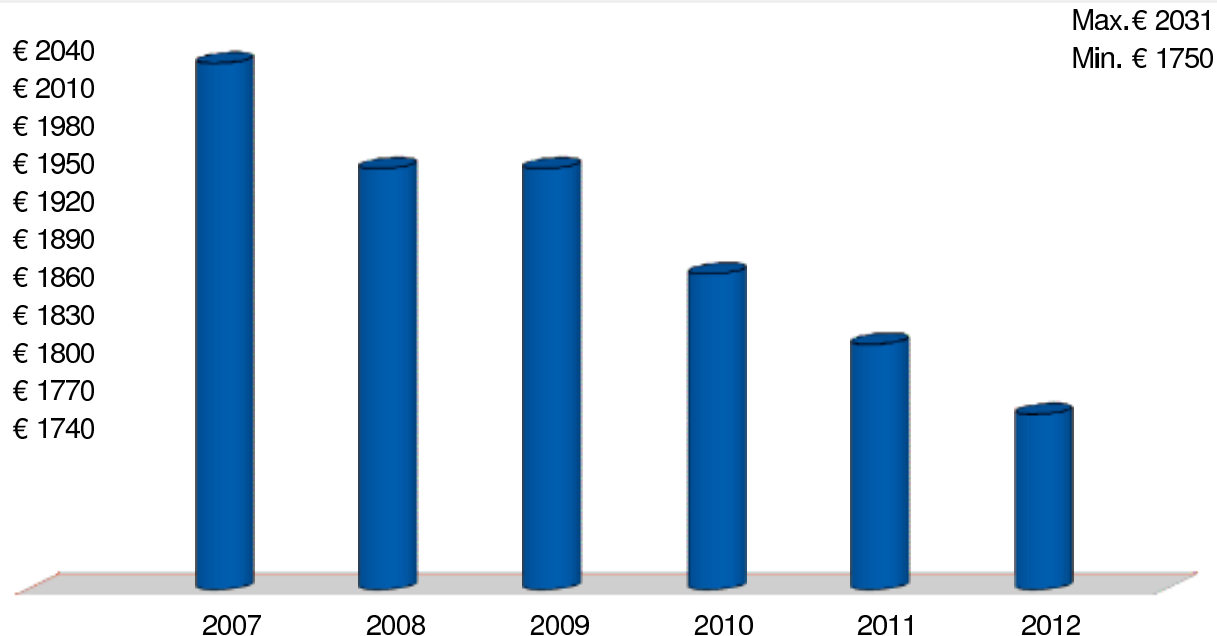
Inhabitants Name: Davagnini

Patron Saint: San Bartolomeo ap.

Local Holiday: 24 of august



Andamento prezzi di Davagna



Prezzi abitazioni anno 2012	Ristrutturato/Nuovo		In buono stato		Da ristrutturare	
	Minimo	Massimo	Minimo	Massimo	Minimo	Massimo
Quartiere						
Centro	1.500	1.900	1.200	1.700	700	1.200
Frazioni	900	1.500	700	1.200	400	600
Frazioni (Villette)	2.300	2.700	2.000	2.400	1.600	2.000
Periferia	1.500	1.700	1.300	1.500	800	1.100

Prezzi parcheggi anno 2012	Centro	Semicentro	Periferia	Minimo	Massimo	Altro
Posti auto scoperti	10.000	8.000	7.000			
Posti auto coperti	12.000	10.000	9.000			
Box singoli	23.000	20.000	16.000			

Realizzato dalla



www.guidavalorecasa.it
www.liguria.fiaip.it