**FIAIP** - *Osservatorio Immobiliare Regione* ***Liguria***

# Campomorone (Genova)

ENTROTERRA

**Geografia:**

Campomorone è situato in Val Polcevera e fa parte della Comunità Montana Alta Val Polcevera.

**Geography:**

Campomorone is located in Val Polcevera and is part of the Mountain Community of the High Polcevera Valley.

**Altitudine:** 118 m. s.l.m.
**Superficie:** 26,20 km2
**Abitanti:** 7.526
**Densita':** 286 ab./km2
**Distanza da Genova:** 18,20 km
**CAP:** 16014
**Nome abitanti:** Campomoronesi
**Santo patrono:** Madonna del Santo Amore
**Giorno festivo:** 24 giugno

**Altitude:** 118 mt. a.s.l.
**Surface:** 26,20 km2
**Inhabitants:** 7.526
**Density:** 286 inhab./km2
**Distance from Genova:** 18,20 km
**Postal Code:** 16014
**Inhabitants Name:** Campomoronesi
**Patron Saint:** Madonna del Santo Amore
**Local Holiday:** 24 of june

**Frazioni/Hamlets:** Campora, Cravasco, Gallaneto, Gazzolo,Isoverde, Lagnasco, Pietralavezzara, SantoStefano di Larvego.

# Andamento prezzi di **Campomorone**

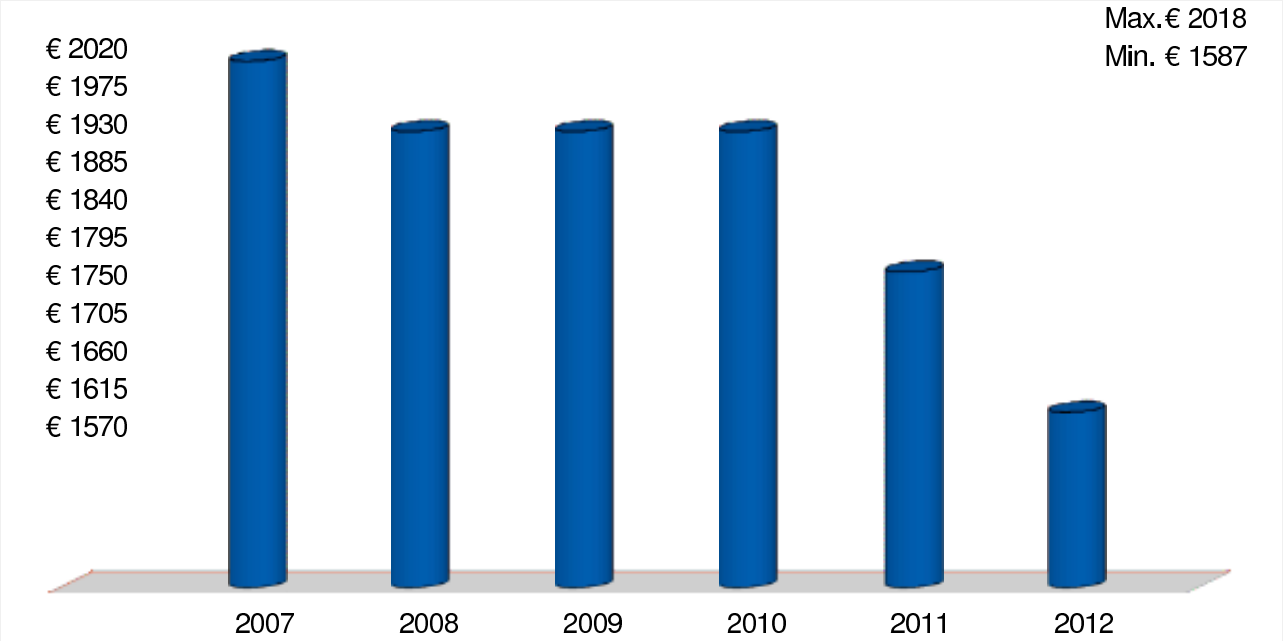


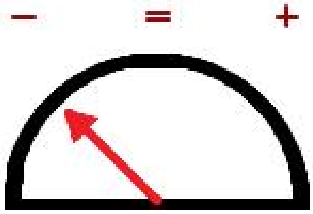


**Andamento Mercato 2012**

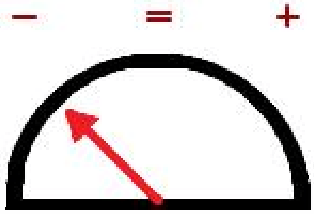


**Previsione Mercato 2013: -4.0%**

| Prezzi abitazioni anno 2012 | Ristrutturato/Nuovo | | In buono stato | | Da ristrutturare | |
|---|---|---|---|---|---|---|
| Quartiere | Minimo | Massimo | Minimo | Massimo | Minimo | Massimo |
| Centro | 1.600 | 1.900 | 1.300 | 1.500 | 1.000 | 1.300 |
| Frazione Isoverde | 1.500 | 1.700 | 1.200 | 1.500 | 900 | 1.200 |
| Frazione S.Stefano | 1.400 | 1.600 | 1.100 | 1.400 | 800 | 1.100 |
| Frazione San Martino | 1.400 | 1.600 | 1.100 | 1.400 | 800 | 1.100 |

| Prezzi parcheggi anno 2012 | Centro | Semicentro | Periferia | Minimo | Massimo | Altro |
|---|---|---|---|---|---|---|
| Posti auto scoperti | | 11.000 | 11.000 | | | |
| Posti auto coperti | | 15.000 | 20.000 | | | |
| Box singoli | 35.000 | 25.000 | | | | |

Realizzato dalla

FIAIP LIGURIA

***www.guidavalorecasa.it***
***www.liguria.fiaip.it***